

Приложение. Сведения о границах территориальных зон

ОПИСАНИЕ МЕСТОПОЛОЖЕНИЯ ГРАНИЦ

Территориальная зона

Зона смешанной застройки (Ж1)

(наименование объекта местоположение границ, которого описано (далее - объект)

Раздел 1

Сведения об объекте		
№ п/п	Характеристики объекта	Описание характеристик
1	2	3
1	Местоположение объекта	<i>Российская Федерация, Тамбовская область, р-н Кирсановский, Сельсовет Ковыльский</i>
2	Площадь объекта ± величина погрешности определения площади (Р ± Дельта Р)	<i>7538739кв.м. ± 3563кв.м.</i>
3	Иные характеристики объекта	-

Раздел 3

Сведения о местоположении измененных (уточненных) границ объекта							
1. Система координат		<u>МСК-68</u>					
2. Сведения о характерных точках границ объекта							
Обозначение характерных точек границ	Существующие координаты, м		Измененные (уточненные) координаты, м		Метод определения координат характерной точки	Средняя квадратическая погрешность положения характерной точки (Mt), м	Описание обозначения точки на местности (при наличии)
	X	Y	X	Y			
1	2	3	4	5	6	7	8
1	427401,15	1314095,31	427401,15	1314095,31	Картометрический метод	0,20	-
2	427358,01	1314275,51	427358,01	1314275,51	Картометрический метод	0,20	-
3	427277,82	1314703,80	427277,82	1314703,80	Картометрический метод	0,20	-
4	427084,92	1314685,05	427084,92	1314685,05	Картометрический метод	0,20	-
5	427011,97	1314968,66	427011,97	1314968,66	Картометрический метод	0,20	-
6	427028,08	1314991,21	427028,08	1314991,21	Картометрический метод	0,20	-
7	427073,16	1315020,00	427073,16	1315020,00	Картометрический метод	0,20	-
8	427072,74	1315035,06	427072,74	1315035,06	Картометрический метод	0,20	-
9	426987,86	1315034,85	426987,86	1315034,85	Картометрический метод	0,20	-
10	426950,40	1315137,66	426950,40	1315137,66	Картометрический метод	0,20	-
11	426986,24	1315185,36	426986,24	1315185,36	Картометрический метод	0,20	-
12	426984,76	1315265,30	426984,76	1315265,30	Картометрический метод	0,20	-
13	426973,67	1315302,06	426973,67	1315302,06	Картометрический метод	0,20	-
14	426923,68	1315323,45	426923,68	1315323,45	Картометрический метод	0,20	-
15	426894,33	1315352,01	426894,33	1315352,01	Картометрический метод	0,20	-
16	426869,60	1315377,76	426869,60	1315377,76	Картометрический метод	0,20	-
17	426837,40	1315405,38	426837,40	1315405,38	Картометрический метод	0,20	-
18	426804,55	1315531,20	426804,55	1315531,20	Картометрический метод	0,20	-
19	426751,14	1315535,16	426751,14	1315535,16	Картометрический метод	0,20	-
20	426718,06	1315557,49	426718,06	1315557,49	Картометрический метод	0,20	-
21	426693,40	1315595,93	426693,40	1315595,93	Картометрический метод	0,20	-
22	426656,15	1315642,42	426656,15	1315642,42	Картометрический метод	0,20	-

Сведения о местоположении измененных (уточненных) границ объекта

23	426629,21	1315689,58	426629,21	1315689,58	Картометрический метод	0,20	-
24	426579,90	1315769,71	426579,90	1315769,71	Картометрический метод	0,20	-
25	426584,98	1315861,91	426584,98	1315861,91	Картометрический метод	0,20	-
26	426555,80	1316091,28	426555,80	1316091,28	Картометрический метод	0,20	-
27	426490,42	1316258,81	426490,42	1316258,81	Картометрический метод	0,20	-
28	426419,40	1316445,51	426419,40	1316445,51	Картометрический метод	0,20	-
29	426376,04	1316916,38	426376,04	1316916,38	Картометрический метод	0,20	-
30	426212,37	1316901,85	426212,37	1316901,85	Картометрический метод	0,20	-
31	426170,00	1316830,89	426170,00	1316830,89	Картометрический метод	0,20	-
32	426162,88	1316815,07	426162,88	1316815,07	Картометрический метод	0,20	-
33	426158,06	1316804,28	426158,06	1316804,28	Картометрический метод	0,20	-
34	426147,15	1316781,79	426147,15	1316781,79	Картометрический метод	0,20	-
35	426128,25	1316752,73	426128,25	1316752,73	Картометрический метод	0,20	-
36	426102,31	1316723,26	426102,31	1316723,26	Картометрический метод	0,20	-
37	426084,54	1316695,00	426084,54	1316695,00	Картометрический метод	0,20	-
38	426047,74	1316633,60	426047,74	1316633,60	Картометрический метод	0,20	-
39	425870,93	1316639,65	425870,93	1316639,65	Картометрический метод	0,20	-
40	425836,21	1316411,96	425836,21	1316411,96	Картометрический метод	0,20	-
41	425829,28	1316217,32	425829,28	1316217,32	Картометрический метод	0,20	-
42	425826,42	1315944,69	425826,42	1315944,69	Картометрический метод	0,20	-
43	425859,53	1315877,84	425859,53	1315877,84	Картометрический метод	0,20	-
44	425830,68	1315806,70	425830,68	1315806,70	Картометрический метод	0,20	-
45	425924,95	1315767,25	425924,95	1315767,25	Картометрический метод	0,20	-
46	426026,44	1315723,09	426026,44	1315723,09	Картометрический метод	0,20	-
47	426003,20	1315693,27	426003,20	1315693,27	Картометрический метод	0,20	-
48	426053,55	1315584,80	426053,55	1315584,80	Картометрический метод	0,20	-
49	426111,66	1315536,38	426111,66	1315536,38	Картометрический метод	0,20	-
50	426197,85	1315562,53	426197,85	1315562,53	Картометрический метод	0,20	-
51	426100,04	1315484,09	426100,04	1315484,09	Картометрический метод	0,20	-
52	426038,51	1315371,71	426038,51	1315371,71	Картометрический метод	0,20	-

Сведения о местоположении измененных (уточненных) границ объекта

53	426093,14	1315333,08	426093,14	1315333,08	Картометрический метод	0,20	-
54	426076,29	1315303,99	426076,29	1315303,99	Картометрический метод	0,20	-
55	426162,79	1315238,35	426162,79	1315238,35	Картометрический метод	0,20	-
56	426147,92	1315180,22	426147,92	1315180,22	Картометрический метод	0,20	-
57	426095,97	1315071,55	426095,97	1315071,55	Картометрический метод	0,20	-
58	426122,86	1315038,92	426122,86	1315038,92	Картометрический метод	0,20	-
59	426196,03	1314987,35	426196,03	1314987,35	Картометрический метод	0,20	-
60	426257,39	1314931,69	426257,39	1314931,69	Картометрический метод	0,20	-
61	426282,03	1314909,09	426282,03	1314909,09	Картометрический метод	0,10	-
62	426341,97	1315011,58	426341,97	1315011,58	Картометрический метод	0,10	-
63	426438,54	1314930,99	426438,54	1314930,99	Картометрический метод	0,10	-
64	426393,26	1314842,54	426393,26	1314842,54	Картометрический метод	0,10	-
65	426384,42	1314825,27	426384,42	1314825,27	Картометрический метод	0,20	-
66	426397,91	1314815,30	426397,91	1314815,30	Картометрический метод	0,20	-
67	426478,27	1314737,74	426478,27	1314737,74	Картометрический метод	0,20	-
68	426488,60	1314636,06	426488,60	1314636,06	Картометрический метод	0,20	-
69	426424,16	1314614,57	426424,16	1314614,57	Картометрический метод	0,20	-
70	426444,60	1314553,98	426444,60	1314553,98	Картометрический метод	0,20	-
71	426511,68	1314581,11	426511,68	1314581,11	Картометрический метод	0,20	-
72	426532,38	1314536,13	426532,38	1314536,13	Картометрический метод	0,20	-
73	426568,28	1314460,75	426568,28	1314460,75	Картометрический метод	0,20	-
74	426593,48	1314395,11	426593,48	1314395,11	Картометрический метод	0,20	-
75	426608,23	1314348,18	426608,23	1314348,18	Картометрический метод	0,20	-
76	426637,07	1314271,78	426637,07	1314271,78	Картометрический метод	0,20	-
77	426670,04	1314217,59	426670,04	1314217,59	Картометрический метод	0,20	-
78	426789,55	1314001,44	426789,55	1314001,44	Картометрический метод	0,20	-
79	426845,51	1313925,63	426845,51	1313925,63	Картометрический метод	0,20	-
80	426891,09	1313928,10	426891,09	1313928,10	Картометрический метод	0,20	-
81	427021,76	1314015,00	427021,76	1314015,00	Картометрический метод	0,20	-
82	427137,29	1314064,68	427137,29	1314064,68	Картометрический метод	0,20	-

Сведения о местоположении измененных (уточненных) границ объекта

83	427162,04	1314021,54	427162,04	1314021,54	Картометрический метод	0,20	-
1	427401,15	1314095,31	427401,15	1314095,31	Картометрический метод	0,20	-
84	423790,12	1309744,13	424053,74	1309997,70	Картометрический метод	0,20	-
85	423738,07	1309904,07	424022,20	1310117,49	Картометрический метод	0,20	-
86	424046,61	1309990,25	424018,56	1310116,56	Картометрический метод	0,10	-
87	424053,74	1309997,70	423960,42	1310101,73	Картометрический метод	0,10	-
88	424022,20	1310117,49	423955,13	1310122,49	Картометрический метод	0,10	-
89	424018,56	1310116,56	423953,65	1310128,29	Картометрический метод	0,10	-
90	423960,42	1310101,73	423952,38	1310133,26	Картометрический метод	0,10	-
91	423955,13	1310122,49	423952,08	1310134,42	Картометрический метод	0,10	-
92	423953,65	1310128,29	423945,59	1310159,87	Картометрический метод	0,10	-
93	423952,38	1310133,26	424003,73	1310174,69	Картометрический метод	0,10	-
94	423952,08	1310134,42	424006,93	1310175,50	Картометрический метод	0,20	-
95	423945,59	1310159,87	423992,49	1310230,33	Картометрический метод	0,20	-
96	424003,73	1310174,69	423988,20	1310229,28	Картометрический метод	0,20	-
97	424006,93	1310175,50	423963,34	1310222,61	Картометрический метод	0,20	-
98	423992,49	1310230,33	423962,22	1310227,79	Картометрический метод	0,20	-
99	423988,20	1310229,28	423822,79	1310193,77	Картометрический метод	0,20	-
100	423963,34	1310222,61	423797,80	1310273,03	Картометрический метод	0,20	-
101	423962,22	1310227,79	423768,09	1310378,59	Картометрический метод	0,20	-
102	423822,79	1310193,77	423543,42	1310315,64	Картометрический метод	0,20	-
103	423797,80	1310273,03	423479,50	1310324,36	Картометрический метод	0,20	-
104	423768,09	1310378,59	423457,62	1310394,48	Картометрический метод	0,20	-
105	423543,42	1310315,64	423306,74	1310345,47	Картометрический метод	0,20	-
106	423479,50	1310324,36	423518,24	1309606,86	Картометрический метод	0,20	-
107	423457,62	1310394,48	423535,91	1309610,80	Картометрический метод	0,20	-
108	423306,74	1310345,47	423630,91	1309639,57	Картометрический метод	0,20	-
109	423518,24	1309606,86	423623,50	1309697,01	Картометрический метод	0,20	-
110	423535,91	1309610,80	423708,12	1309713,83	Картометрический метод	0,20	-

Сведения о местоположении измененных (уточненных) границ объекта

111	423630,91	1309639,57	423790,12	1309744,13	Картометрический метод	0,20	-
112	423623,50	1309697,01	423738,07	1309904,07	Картометрический метод	0,20	-
113	423708,12	1309713,83	423798,91	1309921,06	Картометрический метод	1,00	-
114	-	-	423797,64	1309925,27	Картометрический метод	1,00	-
115	-	-	423769,01	1310020,44	Картометрический метод	1,00	-
116	-	-	423682,91	1309994,62	Картометрический метод	1,00	-
117	-	-	423660,85	1310079,15	Картометрический метод	1,00	-
118	-	-	423688,94	1310087,73	Картометрический метод	1,00	-
119	-	-	423683,84	1310107,72	Картометрический метод	1,00	-
120	-	-	423804,13	1310138,78	Картометрический метод	1,00	-
121	-	-	423816,87	1310058,36	Картометрический метод	1,00	-
122	-	-	423861,15	1310070,64	Картометрический метод	1,00	-
123	-	-	423852,80	1310106,57	Картометрический метод	1,00	-
124	-	-	423879,23	1310112,82	Картометрический метод	1,00	-
125	-	-	423897,88	1310047,89	Картометрический метод	1,00	-
126	-	-	423927,02	1310056,39	Картометрический метод	1,00	-
127	-	-	423909,71	1310113,28	Картометрический метод	1,00	-
128	-	-	423931,26	1310110,86	Картометрический метод	1,00	-
129	-	-	423937,17	1310113,17	Картометрический метод	1,00	-
130	-	-	423972,17	1309973,30	Картометрический метод	1,00	-
131	-	-	423973,07	1309969,71	Картометрический метод	1,00	-
132	-	-	424046,61	1309990,25	Картометрический метод	0,20	-
84	423790,12	1309744,13	424053,74	1309997,70	Картометрический метод	0,20	-
133	-	-	423881,78	1310037,73	Картометрический метод	1,00	-
134	-	-	423877,14	1310054,42	Картометрический метод	1,00	-
135	-	-	423861,84	1310050,71	Картометрический метод	1,00	-
136	-	-	423866,48	1310034,02	Картометрический метод	1,00	-
133	-	-	423881,78	1310037,73	Картометрический метод	1,00	-
137	423092,56	1311824,21	423454,04	1310452,17	Картометрический метод	0,20	-

Сведения о местоположении измененных (уточненных) границ объекта

138	423047,38	1311682,83	423429,08	1310581,39	Картометрический метод	0,20	-
139	423020,61	1311663,59	423363,44	1310848,32	Картометрический метод	0,20	-
140	423005,55	1311605,86	423297,34	1311099,75	Картометрический метод	0,20	-
141	422993,00	1311583,28	423271,12	1311194,32	Картометрический метод	0,20	-
142	422998,44	1311557,13	423306,70	1311205,41	Картометрический метод	0,20	-
143	422942,73	1311536,23	423290,74	1311259,34	Картометрический метод	0,20	-
144	422949,76	1311474,48	423278,47	1311259,59	Картометрический метод	0,10	-
145	422989,45	1311336,32	423276,39	1311259,59	Картометрический метод	0,10	-
146	423069,91	1311207,59	423254,71	1311259,60	Картометрический метод	0,10	-
147	423100,32	1311071,56	423248,63	1311279,47	Картометрический метод	0,10	-
148	423138,59	1310892,42	423235,04	1311313,66	Картометрический метод	0,10	-
149	423143,89	1310858,94	423234,30	1311315,52	Картометрический метод	0,10	-
150	423173,84	1310791,55	423230,24	1311325,74	Картометрический метод	0,10	-
151	423259,16	1310479,55	423238,83	1311418,03	Картометрический метод	0,20	-
152	423292,17	1310399,89	423227,81	1311511,25	Картометрический метод	0,20	-
114	423454,04	1310452,17	-	-	Картометрический метод	0,20	-
115	423429,08	1310581,39	-	-	Картометрический метод	0,20	-
116	423363,44	1310848,32	-	-	Картометрический метод	0,20	-
117	423297,34	1311099,75	-	-	Картометрический метод	0,20	-
118	423271,12	1311194,32	-	-	Картометрический метод	0,20	-
119	423306,70	1311205,41	-	-	Картометрический метод	0,20	-
120	423290,74	1311259,34	-	-	Картометрический метод	0,20	-
121	423278,47	1311259,59	-	-	Картометрический метод	0,10	-
122	423276,39	1311259,59	-	-	Картометрический метод	0,10	-
123	423254,71	1311259,60	-	-	Картометрический метод	0,10	-
124	423248,63	1311279,47	-	-	Картометрический метод	0,10	-
125	423235,04	1311313,66	-	-	Картометрический метод	0,10	-
126	423234,30	1311315,52	-	-	Картометрический метод	0,10	-
127	423230,24	1311325,74	-	-	Картометрический метод	0,10	-
128	423238,83	1311418,03	-	-	Картометрический метод	0,20	-

Сведения о местоположении измененных (уточненных) границ объекта

129	423227,81	1311511,25	-	-	Картометрический метод	0,20	-
130	423212,05	1311573,60	-	-	Картометрический метод	0,20	-
131	423185,32	1311629,33	-	-	Картометрический метод	0,20	-
132	423160,34	1311619,41	-	-	Картометрический метод	1,00	-
133	423162,99	1311697,18	-	-	Картометрический метод	0,10	-
134	423164,30	1311727,39	-	-	Картометрический метод	0,10	-
135	423167,85	1311804,13	-	-	Картометрический метод	1,00	-
136	423133,55	1311811,66	-	-	Картометрический метод	1,00	-
153	-	-	423212,05	1311573,60	Картометрический метод	0,20	-
154	-	-	423185,32	1311629,33	Картометрический метод	0,20	-
155	-	-	423160,34	1311619,41	Картометрический метод	1,00	-
156	-	-	423162,99	1311697,18	Картометрический метод	0,10	-
157	-	-	423164,30	1311727,39	Картометрический метод	0,10	-
158	-	-	423167,85	1311804,13	Картометрический метод	1,00	-
159	-	-	423133,55	1311811,66	Картометрический метод	1,00	-
160	-	-	423092,56	1311824,21	Картометрический метод	1,00	-
161	-	-	423047,38	1311682,83	Картометрический метод	1,00	-
162	-	-	423020,61	1311663,59	Картометрический метод	1,00	-
163	-	-	423005,55	1311605,86	Картометрический метод	1,00	-
164	-	-	422993,00	1311583,28	Картометрический метод	1,00	-
165	-	-	422998,44	1311557,13	Картометрический метод	1,00	-
166	-	-	422942,73	1311536,23	Картометрический метод	1,00	-
167	-	-	422949,76	1311474,48	Картометрический метод	0,20	-
168	-	-	422989,45	1311336,32	Картометрический метод	0,20	-
169	-	-	423069,91	1311207,59	Картометрический метод	0,20	-
170	-	-	423100,32	1311071,56	Картометрический метод	0,20	-
171	-	-	423138,59	1310892,42	Картометрический метод	0,20	-
172	-	-	423143,89	1310858,94	Картометрический метод	0,20	-
173	-	-	423173,84	1310791,55	Картометрический метод	0,20	-
174	-	-	423259,16	1310479,55	Картометрический метод	0,20	-

Сведения о местоположении измененных (уточненных) границ объекта

175	-	-	423292,17	1310399,89	Картометрический метод	0,20	-
137	423092,56	1311824,21	423454,04	1310452,17	Картометрический метод	0,20	-
176	-	-	422872,66	1311818,37	Картометрический метод	0,20	-
153	422872,66	1311818,37	-	-	Картометрический метод	0,20	-
177	-	-	422928,25	1311831,10	Картометрический метод	0,20	-
154	422928,25	1311831,10	-	-	Картометрический метод	0,20	-
178	-	-	422923,97	1312050,53	Картометрический метод	0,20	-
155	422923,97	1312050,53	-	-	Картометрический метод	0,20	-
179	-	-	422906,38	1312056,53	Картометрический метод	0,20	-
156	422906,38	1312056,53	-	-	Картометрический метод	0,20	-
180	-	-	422904,82	1312133,53	Картометрический метод	0,20	-
157	422904,82	1312133,53	-	-	Картометрический метод	0,20	-
181	-	-	422858,98	1312123,60	Картометрический метод	0,20	-
158	422858,98	1312123,60	-	-	Картометрический метод	0,20	-
182	-	-	422795,57	1312109,86	Картометрический метод	0,20	-
159	422795,57	1312109,86	-	-	Картометрический метод	0,20	-
176	-	-	422872,66	1311818,37	Картометрический метод	0,20	-
153	422872,66	1311818,37	-	-	Картометрический метод	0,20	-
183	-	-	422949,31	1312300,13	Картометрический метод	0,20	-
160	422949,31	1312300,13	-	-	Картометрический метод	0,20	-
184	-	-	423068,30	1312342,91	Картометрический метод	0,20	-
161	423068,30	1312342,91	-	-	Картометрический метод	0,20	-
185	-	-	423053,84	1312379,63	Картометрический метод	0,20	-
162	423053,84	1312379,63	-	-	Картометрический метод	0,20	-
186	-	-	423005,29	1312385,12	Картометрический метод	0,20	-
163	423005,29	1312385,12	-	-	Картометрический метод	0,20	-
187	-	-	422953,38	1312377,25	Картометрический метод	0,20	-
164	422953,38	1312377,25	-	-	Картометрический метод	0,20	-
188	-	-	422924,93	1312361,46	Картометрический метод	0,20	-

Сведения о местоположении измененных (уточненных) границ объекта

165	422924,93	1312361,46	-	-	Картометрический метод	0,20	-
189	-	-	422934,11	1312301,05	Картометрический метод	0,20	-
166	422934,11	1312301,05	-	-	Картометрический метод	0,20	-
183	-	-	422949,31	1312300,13	Картометрический метод	0,20	-
160	422949,31	1312300,13	-	-	Картометрический метод	0,20	-
190	422969,51	1311201,35	423147,33	1310249,79	Картометрический метод	0,20	-
191	423002,09	1311208,81	423185,10	1310310,80	Картометрический метод	0,20	-
192	422975,17	1311301,33	423186,07	1310383,43	Картометрический метод	0,20	-
193	422945,19	1311410,62	423087,29	1310773,71	Картометрический метод	0,20	-
194	422906,98	1311554,36	423065,32	1310856,84	Картометрический метод	0,20	-
195	422849,06	1311541,66	423045,27	1310883,42	Картометрический метод	0,20	-
196	422745,65	1311911,14	423033,21	1310926,74	Картометрический метод	0,20	-
197	422741,89	1311910,10	423053,88	1310933,65	Картометрический метод	0,20	-
198	422593,27	1311868,83	423038,05	1311001,55	Картометрический метод	1,00	-
199	422661,00	1311612,00	423023,82	1310998,23	Картометрический метод	0,30	-
200	422631,93	1311495,96	423010,48	1310995,12	Картометрический метод	1,00	-
201	422633,62	1311407,78	423005,03	1311018,51	Картометрический метод	0,30	-
202	422639,60	1311307,20	423004,12	1311022,41	Картометрический метод	1,00	-
203	422290,17	1311170,41	423020,21	1311026,16	Картометрический метод	0,30	-
204	422256,39	1311118,46	423031,69	1311028,84	Картометрический метод	1,00	-
205	422208,07	1311012,36	423016,74	1311092,98	Картометрический метод	0,20	-
206	422206,41	1310982,54	422987,26	1311104,90	Картометрический метод	0,20	-
207	422222,98	1310941,14	422981,66	1311119,89	Картометрический метод	0,20	-
208	422250,30	1310911,32	422970,01	1311181,29	Картометрический метод	0,20	-
209	422263,55	1310908,01	422977,63	1311183,81	Картометрический метод	0,10	-
210	422285,09	1310913,81	422977,31	1311185,79	Картометрический метод	0,10	-
211	422254,45	1310861,64	422969,22	1311185,43	Картометрический метод	0,20	-
212	422252,72	1310847,75	422968,51	1311189,15	Картометрический метод	0,20	-
213	422290,74	1310810,21	422969,51	1311201,35	Картометрический метод	0,20	-

Сведения о местоположении измененных (уточненных) границ объекта

214	422292,19	1310808,77	423002,09	1311208,81	Картометрический метод	0,20	-
215	422355,17	1310746,59	422975,17	1311301,33	Картометрический метод	0,20	-
216	422350,25	1310725,93	422945,19	1311410,62	Картометрический метод	0,20	-
217	422423,97	1310654,25	422906,98	1311554,36	Картометрический метод	0,20	-
218	422505,56	1310632,61	422849,06	1311541,66	Картометрический метод	0,20	-
219	422582,62	1310550,67	422745,65	1311911,14	Картометрический метод	0,20	-
220	422658,46	1310487,63	422741,89	1311910,10	Картометрический метод	1,00	-
221	422662,26	1310442,56	422593,27	1311868,83	Картометрический метод	0,20	-
222	422733,73	1310340,90	422661,00	1311612,00	Картометрический метод	0,20	-
223	422740,15	1310284,62	422631,93	1311495,96	Картометрический метод	0,20	-
224	422793,70	1310144,74	422633,62	1311407,78	Картометрический метод	0,20	-
225	422872,30	1310185,88	422639,60	1311307,20	Картометрический метод	0,20	-
226	422897,48	1310127,77	422290,17	1311170,41	Картометрический метод	0,20	-
167	423147,33	1310249,79	-	-	Картометрический метод	0,20	-
168	423185,10	1310310,80	-	-	Картометрический метод	0,20	-
169	423186,07	1310383,43	-	-	Картометрический метод	0,20	-
170	423087,29	1310773,71	-	-	Картометрический метод	0,20	-
171	423065,32	1310856,84	-	-	Картометрический метод	0,20	-
172	423045,27	1310883,42	-	-	Картометрический метод	0,20	-
173	423033,21	1310926,74	-	-	Картометрический метод	0,20	-
174	423053,88	1310933,65	-	-	Картометрический метод	0,20	-
175	423038,05	1311001,55	-	-	Картометрический метод	1,00	-
176	423023,82	1310998,23	-	-	Картометрический метод	0,30	-
177	423010,48	1310995,12	-	-	Картометрический метод	1,00	-
178	423005,03	1311018,51	-	-	Картометрический метод	0,30	-
179	423004,12	1311022,41	-	-	Картометрический метод	1,00	-
180	423020,21	1311026,16	-	-	Картометрический метод	0,30	-
181	423031,69	1311028,84	-	-	Картометрический метод	1,00	-
182	423016,74	1311092,98	-	-	Картометрический метод	0,20	-
183	422987,26	1311104,90	-	-	Картометрический метод	0,20	-

Сведения о местоположении измененных (уточненных) границ объекта

184	422981,66	1311119,89	-	-	Картометрический метод	0,20	-
185	422970,01	1311181,29	-	-	Картометрический метод	0,20	-
186	422977,63	1311183,81	-	-	Картометрический метод	0,10	-
187	422977,31	1311185,79	-	-	Картометрический метод	0,10	-
188	422969,22	1311185,43	-	-	Картометрический метод	0,20	-
189	422968,51	1311189,15	-	-	Картометрический метод	0,20	-
227	-	-	422256,39	1311118,46	Картометрический метод	0,20	-
228	-	-	422208,07	1311012,36	Картометрический метод	0,20	-
229	-	-	422206,41	1310982,54	Картометрический метод	0,20	-
230	-	-	422222,98	1310941,14	Картометрический метод	0,20	-
231	-	-	422250,30	1310911,32	Картометрический метод	0,20	-
232	-	-	422263,55	1310908,01	Картометрический метод	0,20	-
233	-	-	422285,09	1310913,81	Картометрический метод	0,20	-
234	-	-	422254,45	1310861,64	Картометрический метод	0,20	-
235	-	-	422252,72	1310847,75	Картометрический метод	0,20	-
236	-	-	422290,74	1310810,21	Картометрический метод	0,10	-
237	-	-	422292,19	1310808,77	Картометрический метод	0,10	-
238	-	-	422355,17	1310746,59	Картометрический метод	0,20	-
239	-	-	422350,25	1310725,93	Картометрический метод	0,20	-
240	-	-	422423,97	1310654,25	Картометрический метод	0,20	-
241	-	-	422505,56	1310632,61	Картометрический метод	0,20	-
242	-	-	422582,62	1310550,67	Картометрический метод	0,20	-
243	-	-	422658,46	1310487,63	Картометрический метод	0,20	-
244	-	-	422662,26	1310442,56	Картометрический метод	0,20	-
245	-	-	422733,73	1310340,90	Картометрический метод	0,20	-
246	-	-	422740,15	1310284,62	Картометрический метод	0,20	-
247	-	-	422793,70	1310144,74	Картометрический метод	0,20	-
248	-	-	422872,30	1310185,88	Картометрический метод	0,20	-
249	-	-	422897,48	1310127,77	Картометрический метод	0,20	-
190	422969,51	1311201,35	423147,33	1310249,79	Картометрический метод	0,20	-

Сведения о местоположении измененных (уточненных) границ объекта

250	-	-	422877,83	1310684,41	Картометрический метод	0,10	-
227	422877,83	1310684,41	-	-	Картометрический метод	0,10	-
251	-	-	422849,20	1310765,27	Картометрический метод	1,00	-
228	422849,20	1310765,27	-	-	Картометрический метод	1,00	-
252	-	-	422815,83	1310859,42	Картометрический метод	0,10	-
229	422815,83	1310859,42	-	-	Картометрический метод	0,10	-
253	-	-	422722,11	1310813,41	Картометрический метод	0,10	-
230	422722,11	1310813,41	-	-	Картометрический метод	0,10	-
254	-	-	422706,31	1310805,66	Картометрический метод	0,10	-
231	422706,31	1310805,66	-	-	Картометрический метод	0,10	-
255	-	-	422713,17	1310768,03	Картометрический метод	0,10	-
232	422713,17	1310768,03	-	-	Картометрический метод	0,10	-
256	-	-	422692,82	1310760,61	Картометрический метод	0,10	-
233	422692,82	1310760,61	-	-	Картометрический метод	0,10	-
257	-	-	422687,54	1310791,15	Картометрический метод	0,10	-
234	422687,54	1310791,15	-	-	Картометрический метод	0,10	-
258	-	-	422630,60	1310766,19	Картометрический метод	0,10	-
235	422630,60	1310766,19	-	-	Картометрический метод	0,10	-
259	-	-	422587,46	1310747,28	Картометрический метод	0,10	-
236	422587,46	1310747,28	-	-	Картометрический метод	0,10	-
260	-	-	422569,03	1310720,14	Картометрический метод	0,10	-
237	422569,03	1310720,14	-	-	Картометрический метод	0,10	-
261	-	-	422635,36	1310593,32	Картометрический метод	0,10	-
238	422635,36	1310593,32	-	-	Картометрический метод	0,10	-
262	-	-	422700,27	1310613,82	Картометрический метод	0,10	-
239	422700,27	1310613,82	-	-	Картометрический метод	0,10	-
263	-	-	422706,72	1310598,89	Картометрический метод	0,10	-
240	422706,72	1310598,89	-	-	Картометрический метод	0,10	-
264	-	-	422805,03	1310644,88	Картометрический метод	0,10	-

Сведения о местоположении измененных (уточненных) границ объекта

241	422805,03	1310644,88	-	-	Картометрический метод	0,10	-
265	-	-	422798,13	1310657,24	Картометрический метод	0,10	-
242	422798,13	1310657,24	-	-	Картометрический метод	0,10	-
266	-	-	422803,45	1310659,99	Картометрический метод	0,10	-
243	422803,45	1310659,99	-	-	Картометрический метод	0,10	-
267	-	-	422810,52	1310647,44	Картометрический метод	0,10	-
244	422810,52	1310647,44	-	-	Картометрический метод	0,10	-
268	-	-	422813,28	1310648,73	Картометрический метод	0,10	-
245	422813,28	1310648,73	-	-	Картометрический метод	0,10	-
269	-	-	422815,09	1310649,58	Картометрический метод	0,10	-
246	422815,09	1310649,58	-	-	Картометрический метод	0,10	-
270	-	-	422822,65	1310653,12	Картометрический метод	0,10	-
247	422822,65	1310653,12	-	-	Картометрический метод	0,10	-
250	-	-	422877,83	1310684,41	Картометрический метод	0,10	-
227	422877,83	1310684,41	-	-	Картометрический метод	0,10	-
271	421529,77	1311479,68	422620,29	1309667,76	Картометрический метод	0,20	-
272	421511,55	1311467,97	422654,19	1309771,82	Картометрический метод	0,20	-
273	421500,79	1311461,72	422651,81	1309824,75	Картометрический метод	0,20	-
274	421482,19	1311454,87	422632,02	1309893,04	Картометрический метод	0,20	-
275	421459,20	1311448,12	422688,08	1309997,15	Картометрический метод	0,20	-
276	421442,18	1311444,80	422670,23	1310109,53	Картометрический метод	0,20	-
277	421400,97	1311437,90	422708,38	1310202,63	Картометрический метод	0,20	-
278	421390,72	1311435,46	422562,41	1310489,96	Картометрический метод	0,20	-
279	421384,17	1311427,94	422277,70	1310731,10	Картометрический метод	0,20	-
280	421393,63	1311345,26	422259,86	1310740,75	Картометрический метод	0,10	-
281	421398,75	1311277,07	422258,09	1310741,71	Картометрический метод	0,10	-
282	421407,68	1311279,12	422030,75	1310864,74	Картометрический метод	0,20	-
283	421435,54	1311285,51	421955,21	1311007,10	Картометрический метод	0,20	-
284	421466,83	1311292,73	421954,25	1311092,32	Картометрический метод	0,20	-

Сведения о местоположении измененных (уточненных) границ объекта

285	421489,16	1311301,66	421836,68	1311123,89	Картометрический метод	0,20	-
286	421524,40	1311313,69	421789,42	1311164,17	Картометрический метод	0,20	-
287	421531,61	1311310,03	421685,22	1311345,46	Картометрический метод	0,20	-
288	421538,70	1311292,97	421642,61	1311447,73	Картометрический метод	0,20	-
289	421568,08	1311278,32	421639,43	1311459,58	Картометрический метод	0,10	-
290	421570,73	1311268,21	421617,08	1311455,26	Картометрический метод	0,10	-
291	421553,81	1311216,17	421587,53	1311457,58	Картометрический метод	0,10	-
292	421542,45	1311206,69	421540,72	1311480,08	Картометрический метод	0,10	-
293	421529,82	1311200,72	421534,82	1311481,86	Картометрический метод	0,10	-
294	421513,52	1311209,34	421529,77	1311479,68	Картометрический метод	0,10	-
295	421495,12	1311221,48	421511,55	1311467,97	Картометрический метод	0,10	-
296	421490,59	1311236,65	421500,79	1311461,72	Картометрический метод	0,10	-
297	421487,76	1311250,01	421482,19	1311454,87	Картометрический метод	0,10	-
298	421467,47	1311243,18	421459,20	1311448,12	Картометрический метод	0,10	-
299	421409,76	1311230,57	421442,18	1311444,80	Картометрический метод	0,10	-
300	421402,37	1311228,95	421400,97	1311437,90	Картометрический метод	0,10	-
301	421402,97	1311220,92	421390,72	1311435,46	Картометрический метод	0,10	-
302	421398,19	1311187,56	421384,17	1311427,94	Картометрический метод	0,10	-
303	421398,97	1311017,55	421393,63	1311345,26	Картометрический метод	0,20	-
304	421377,37	1310916,12	421398,75	1311277,07	Картометрический метод	1,00	-
305	421368,10	1310755,68	421407,68	1311279,12	Картометрический метод	0,10	-
306	421286,92	1310770,49	421435,54	1311285,51	Картометрический метод	0,10	-
307	421189,20	1310798,59	421466,83	1311292,73	Картометрический метод	0,10	-
308	421172,72	1310758,84	421489,16	1311301,66	Картометрический метод	0,10	-
309	421085,87	1310773,61	421524,40	1311313,69	Картометрический метод	0,10	-
310	421078,87	1310744,18	421531,61	1311310,03	Картометрический метод	0,10	-
311	421038,26	1310589,64	421538,70	1311292,97	Картометрический метод	0,10	-
312	421003,52	1310595,25	421568,08	1311278,32	Картометрический метод	0,10	-
313	421001,08	1310569,17	421570,73	1311268,21	Картометрический метод	0,10	-
314	421036,23	1310562,43	421553,81	1311216,17	Картометрический метод	0,10	-

Сведения о местоположении измененных (уточненных) границ объекта

315	421020,82	1310454,01	421542,45	1311206,69	Картометрический метод	0,10	-
316	421071,05	1310447,95	421529,82	1311200,72	Картометрический метод	0,10	-
317	421095,81	1310442,65	421513,52	1311209,34	Картометрический метод	0,10	-
318	421357,78	1310363,24	421495,12	1311221,48	Картометрический метод	0,10	-
319	421530,90	1310309,82	421490,59	1311236,65	Картометрический метод	0,10	-
320	421529,70	1310298,30	421487,76	1311250,01	Картометрический метод	0,10	-
321	421533,68	1310297,89	421467,47	1311243,18	Картометрический метод	0,10	-
322	421534,89	1310309,53	421409,76	1311230,57	Картометрический метод	0,10	-
323	421572,59	1310297,56	421402,37	1311228,95	Картометрический метод	1,00	-
324	421575,65	1310296,57	421402,97	1311220,92	Картометрический метод	0,20	-
325	421611,61	1310404,05	421398,19	1311187,56	Картометрический метод	0,20	-
326	421664,49	1310392,69	421398,97	1311017,55	Картометрический метод	0,20	-
327	421712,52	1310455,49	421377,37	1310916,12	Картометрический метод	0,20	-
328	421859,34	1310320,49	421368,10	1310755,68	Картометрический метод	0,20	-
329	421904,28	1310279,82	421286,92	1310770,49	Картометрический метод	0,20	-
330	421944,20	1310243,70	421189,20	1310798,59	Картометрический метод	0,20	-
331	421945,83	1310242,22	421172,72	1310758,84	Картометрический метод	0,20	-
332	422211,17	1310002,10	421085,87	1310773,61	Картометрический метод	0,20	-
333	422240,24	1310032,07	421078,87	1310744,18	Картометрический метод	0,20	-
334	422268,86	1309998,93	421038,26	1310589,64	Картометрический метод	0,20	-
335	422242,40	1309971,41	421003,52	1310595,25	Картометрический метод	0,20	-
336	422272,56	1309944,95	421001,08	1310569,17	Картометрический метод	0,20	-
337	422294,26	1309915,84	421036,23	1310562,43	Картометрический метод	0,20	-
338	422365,70	1309853,92	421020,82	1310454,01	Картометрический метод	0,20	-
339	422371,16	1309840,10	421071,05	1310447,95	Картометрический метод	0,20	-
340	422354,72	1309790,73	421095,81	1310442,65	Картометрический метод	0,20	-
341	422459,89	1309749,28	421357,78	1310363,24	Картометрический метод	0,20	-
248	422620,29	1309667,76	-	-	Картометрический метод	0,20	-
249	422654,19	1309771,82	-	-	Картометрический метод	0,20	-
250	422651,81	1309824,75	-	-	Картометрический метод	0,20	-

Сведения о местоположении измененных (уточненных) границ объекта

251	422632,02	1309893,04	-	-	Картометрический метод	0,20	-
252	422688,08	1309997,15	-	-	Картометрический метод	0,20	-
253	422670,23	1310109,53	-	-	Картометрический метод	0,20	-
254	422708,38	1310202,63	-	-	Картометрический метод	0,20	-
255	422562,41	1310489,96	-	-	Картометрический метод	0,20	-
256	422277,70	1310731,10	-	-	Картометрический метод	0,20	-
257	422259,86	1310740,75	-	-	Картометрический метод	0,10	-
258	422258,09	1310741,71	-	-	Картометрический метод	0,10	-
259	422030,75	1310864,74	-	-	Картометрический метод	0,20	-
260	421955,21	1311007,10	-	-	Картометрический метод	0,20	-
261	421954,25	1311092,32	-	-	Картометрический метод	0,20	-
262	421836,68	1311123,89	-	-	Картометрический метод	0,20	-
263	421789,42	1311164,17	-	-	Картометрический метод	0,20	-
264	421685,22	1311345,46	-	-	Картометрический метод	0,20	-
265	421642,61	1311447,73	-	-	Картометрический метод	0,20	-
266	421639,43	1311459,58	-	-	Картометрический метод	0,10	-
267	421617,08	1311455,26	-	-	Картометрический метод	0,10	-
268	421587,53	1311457,58	-	-	Картометрический метод	0,10	-
269	421540,72	1311480,08	-	-	Картометрический метод	0,10	-
270	421534,82	1311481,86	-	-	Картометрический метод	0,10	-
342	-	-	421530,90	1310309,82	Картометрический метод	0,10	-
343	-	-	421529,70	1310298,30	Картометрический метод	0,10	-
344	-	-	421533,68	1310297,89	Картометрический метод	0,10	-
345	-	-	421534,89	1310309,53	Картометрический метод	0,10	-
346	-	-	421572,59	1310297,56	Картометрический метод	0,10	-
347	-	-	421575,65	1310296,57	Картометрический метод	0,10	-
348	-	-	421611,61	1310404,05	Картометрический метод	0,20	-
349	-	-	421664,49	1310392,69	Картометрический метод	0,20	-
350	-	-	421712,52	1310455,49	Картометрический метод	0,20	-
351	-	-	421859,34	1310320,49	Картометрический метод	0,20	-

Сведения о местоположении измененных (уточненных) границ объекта

352	-	-	421904,28	1310279,82	Картометрический метод	1,00	-
353	-	-	421944,20	1310243,70	Картометрический метод	0,10	-
354	-	-	421945,83	1310242,22	Картометрический метод	0,10	-
355	-	-	422211,17	1310002,10	Картометрический метод	0,20	-
356	-	-	422240,24	1310032,07	Картометрический метод	0,20	-
357	-	-	422268,86	1309998,93	Картометрический метод	0,20	-
358	-	-	422242,40	1309971,41	Картометрический метод	0,20	-
359	-	-	422272,56	1309944,95	Картометрический метод	0,20	-
360	-	-	422294,26	1309915,84	Картометрический метод	0,20	-
361	-	-	422365,70	1309853,92	Картометрический метод	0,20	-
362	-	-	422371,16	1309840,10	Картометрический метод	0,20	-
363	-	-	422354,72	1309790,73	Картометрический метод	0,20	-
364	-	-	422459,89	1309749,28	Картометрический метод	0,20	-
271	421529,77	1311479,68	422620,29	1309667,76	Картометрический метод	0,20	-
365	-	-	421631,72	1310881,05	Картометрический метод	0,10	-
342	421631,72	1310881,05	-	-	Картометрический метод	0,10	-
366	-	-	421654,38	1310902,79	Картометрический метод	0,10	-
343	421654,38	1310902,79	-	-	Картометрический метод	0,10	-
367	-	-	421596,83	1310964,76	Картометрический метод	0,10	-
344	421596,83	1310964,76	-	-	Картометрический метод	0,10	-
368	-	-	421574,49	1310951,03	Картометрический метод	0,10	-
345	421574,49	1310951,03	-	-	Картометрический метод	0,10	-
369	-	-	421576,61	1310896,08	Картометрический метод	0,10	-
346	421576,61	1310896,08	-	-	Картометрический метод	0,10	-
365	-	-	421631,72	1310881,05	Картометрический метод	0,10	-
342	421631,72	1310881,05	-	-	Картометрический метод	0,10	-
370	422209,74	1316777,46	422641,38	1314731,49	Картометрический метод	0,20	-
371	422224,83	1316772,52	422635,12	1315439,86	Картометрический метод	0,20	-
372	422270,76	1316772,38	422541,10	1315608,00	Картометрический метод	0,20	-

Сведения о местоположении измененных (уточненных) границ объекта

373	422210,70	1316653,86	422505,44	1315601,39	Картометрический метод	0,20	-
374	422204,59	1316580,78	422511,10	1315587,65	Картометрический метод	0,20	-
375	422224,51	1316148,73	422458,84	1315589,53	Картометрический метод	0,20	-
376	422238,43	1315854,12	422498,17	1315685,69	Картометрический метод	0,20	-
377	422303,96	1315854,62	422414,12	1315861,16	Картометрический метод	0,20	-
378	422329,53	1315750,92	422389,82	1315860,62	Картометрический метод	0,20	-
379	422343,90	1315714,38	422378,68	1316590,18	Картометрический метод	0,20	-
380	422397,08	1315585,67	422370,52	1316736,29	Картометрический метод	0,20	-
381	422411,22	1315553,29	422351,24	1316832,71	Картометрический метод	0,20	-
382	422431,20	1315522,12	422275,21	1316779,81	Картометрический метод	0,20	-
383	422485,89	1315456,92	422225,80	1316779,54	Картометрический метод	0,20	-
384	422520,36	1315417,66	422214,63	1316782,53	Картометрический метод	0,20	-
385	422525,71	1315318,26	422211,99	1316787,82	Картометрический метод	0,20	-
386	422437,03	1315306,89	422214,07	1316794,44	Картометрический метод	0,20	-
387	422433,26	1315091,36	422225,29	1316815,34	Картометрический метод	0,20	-
388	422436,26	1314963,55	422281,03	1316959,30	Картометрический метод	0,20	-
389	422421,77	1314873,05	422275,46	1316961,52	Картометрический метод	0,20	-
390	422401,99	1314854,93	422220,57	1316817,70	Картометрический метод	0,20	-
391	422413,12	1314725,69	422211,68	1316801,68	Картометрический метод	0,20	-
347	422641,38	1314731,49	-	-	Картометрический метод	0,20	-
348	422635,12	1315439,86	-	-	Картометрический метод	0,20	-
349	422541,10	1315608,00	-	-	Картометрический метод	0,20	-
350	422505,44	1315601,39	-	-	Картометрический метод	0,20	-
351	422511,10	1315587,65	-	-	Картометрический метод	0,20	-
352	422458,84	1315589,53	-	-	Картометрический метод	0,20	-
353	422498,17	1315685,69	-	-	Картометрический метод	0,20	-
354	422414,12	1315861,16	-	-	Картометрический метод	0,20	-
355	422389,82	1315860,62	-	-	Картометрический метод	0,20	-
356	422378,68	1316590,18	-	-	Картометрический метод	0,20	-
357	422370,52	1316736,29	-	-	Картометрический метод	0,20	-

Сведения о местоположении измененных (уточненных) границ объекта

358	422351,24	1316832,71	-	-	Картометрический метод	0,20	-
359	422275,21	1316779,81	-	-	Картометрический метод	0,20	-
360	422225,80	1316779,54	-	-	Картометрический метод	0,20	-
361	422214,63	1316782,53	-	-	Картометрический метод	0,20	-
362	422211,99	1316787,82	-	-	Картометрический метод	0,20	-
363	422214,07	1316794,44	-	-	Картометрический метод	0,20	-
364	422225,29	1316815,34	-	-	Картометрический метод	0,20	-
365	422281,03	1316959,30	-	-	Картометрический метод	0,20	-
366	422275,46	1316961,52	-	-	Картометрический метод	0,20	-
367	422220,57	1316817,70	-	-	Картометрический метод	0,20	-
368	422211,68	1316801,68	-	-	Картометрический метод	0,20	-
369	422206,07	1316788,13	-	-	Картометрический метод	0,20	-
392	-	-	422206,07	1316788,13	Картометрический метод	0,20	-
393	-	-	422209,74	1316777,46	Картометрический метод	0,20	-
394	-	-	422224,83	1316772,52	Картометрический метод	0,20	-
395	-	-	422270,76	1316772,38	Картометрический метод	0,20	-
396	-	-	422210,70	1316653,86	Картометрический метод	0,20	-
397	-	-	422204,59	1316580,78	Картометрический метод	0,20	-
398	-	-	422224,51	1316148,73	Картометрический метод	0,20	-
399	-	-	422238,43	1315854,12	Картометрический метод	0,20	-
400	-	-	422303,96	1315854,62	Картометрический метод	0,20	-
401	-	-	422329,53	1315750,92	Картометрический метод	0,20	-
402	-	-	422343,90	1315714,38	Картометрический метод	0,20	-
403	-	-	422397,08	1315585,67	Картометрический метод	0,20	-
404	-	-	422411,22	1315553,29	Картометрический метод	0,20	-
405	-	-	422431,20	1315522,12	Картометрический метод	0,20	-
406	-	-	422485,89	1315456,92	Картометрический метод	0,20	-
407	-	-	422520,36	1315417,66	Картометрический метод	0,20	-
408	-	-	422525,71	1315318,26	Картометрический метод	0,20	-
409	-	-	422437,03	1315306,89	Картометрический метод	0,20	-

Сведения о местоположении измененных (уточненных) границ объекта

410	-	-	422433,26	1315091,36	Картометрический метод	0,20	-
411	-	-	422436,26	1314963,55	Картометрический метод	0,20	-
412	-	-	422421,77	1314873,05	Картометрический метод	0,20	-
413	-	-	422401,99	1314854,93	Картометрический метод	0,20	-
414	-	-	422413,12	1314725,69	Картометрический метод	0,20	-
370	422209,74	1316777,46	422641,38	1314731,49	Картометрический метод	0,20	-
415	-	-	421515,55	1315444,38	Картометрический метод	0,20	-
392	421515,55	1315444,38	-	-	Картометрический метод	0,20	-
416	-	-	421527,17	1315482,15	Картометрический метод	0,20	-
393	421527,17	1315482,15	-	-	Картометрический метод	0,20	-
417	-	-	421392,56	1315948,93	Картометрический метод	0,20	-
394	421392,56	1315948,93	-	-	Картометрический метод	0,20	-
418	-	-	421342,20	1316036,02	Картометрический метод	0,20	-
395	421342,20	1316036,02	-	-	Картометрический метод	0,20	-
419	-	-	421161,12	1315970,69	Картометрический метод	0,20	-
396	421161,12	1315970,69	-	-	Картометрический метод	0,20	-
420	-	-	421195,01	1315786,23	Картометрический метод	0,20	-
397	421195,01	1315786,23	-	-	Картометрический метод	0,20	-
421	-	-	421295,43	1315487,82	Картометрический метод	0,20	-
398	421295,43	1315487,82	-	-	Картометрический метод	0,20	-
422	-	-	421303,97	1315498,09	Картометрический метод	0,20	-
399	421303,97	1315498,09	-	-	Картометрический метод	0,20	-
423	-	-	421342,96	1315390,45	Картометрический метод	0,20	-
400	421342,96	1315390,45	-	-	Картометрический метод	0,20	-
415	-	-	421515,55	1315444,38	Картометрический метод	0,20	-
392	421515,55	1315444,38	-	-	Картометрический метод	0,20	-
424	418606,22	1314708,89	419409,74	1313108,08	Картометрический метод	0,20	-
425	418595,57	1314807,67	419500,05	1313155,55	Картометрический метод	0,20	-
426	418529,72	1314867,71	419432,26	1313212,69	Картометрический метод	0,20	-

Сведения о местоположении измененных (уточненных) границ объекта

427	418466,77	1314874,49	419393,53	1313192,35	Картометрический метод	0,20	-
428	418388,33	1314807,67	419268,60	1313197,20	Картометрический метод	0,20	-
429	418472,58	1314707,93	419237,61	1313232,06	Картометрический метод	0,20	-
430	418477,42	1314438,71	419218,25	1313316,31	Картометрический метод	0,20	-
431	418445,47	1314310,87	419139,81	1313397,66	Картометрический метод	0,20	-
432	418446,44	1314184,01	419110,76	1313567,13	Картометрический метод	0,20	-
433	418621,71	1314105,57	419072,99	1313581,66	Картометрический метод	0,20	-
434	418638,17	1314009,70	418980,02	1313503,21	Картометрический метод	0,20	-
435	418246,93	1313547,77	418901,58	1313566,16	Картометрический метод	0,20	-
436	418233,18	1313454,03	418858,00	1313637,82	Картометрический метод	0,20	-
437	417957,37	1313280,49	418905,45	1313734,67	Картометрический метод	0,20	-
438	417886,15	1313191,97	418889,96	1313821,82	Картометрический метод	0,20	-
439	417969,48	1313089,76	418874,93	1313935,62	Картометрический метод	0,20	-
440	417999,69	1313073,71	418903,08	1313995,57	Картометрический метод	0,20	-
441	418120,66	1312974,76	418821,62	1314039,73	Картометрический метод	0,20	-
442	418132,48	1312938,60	418798,93	1313993,23	Картометрический метод	0,20	-
443	418140,05	1312992,09	418781,50	1314097,82	Картометрический метод	0,20	-
444	418162,48	1313082,19	418708,87	1314220,81	Картометрический метод	0,20	-
445	418169,52	1313107,86	418659,48	1314364,14	Картометрический метод	0,20	-
446	418242,34	1313088,58	418630,43	1314453,23	Картометрический метод	0,20	-
447	418324,22	1313067,63	418606,22	1314708,89	Картометрический метод	0,20	-
448	418342,80	1313129,42	418595,57	1314807,67	Картометрический метод	0,20	-
449	418319,56	1313158,47	418529,72	1314867,71	Картометрический метод	0,20	-
450	418466,76	1313393,79	418466,77	1314874,49	Картометрический метод	0,20	-
451	418709,83	1313721,11	418388,33	1314807,67	Картометрический метод	0,20	-
452	418720,32	1313660,67	418472,58	1314707,93	Картометрический метод	0,20	-
453	418645,92	1313540,02	418477,42	1314438,71	Картометрический метод	0,20	-
454	418965,50	1313196,24	418445,47	1314310,87	Картометрический метод	0,20	-
455	419210,50	1313084,87	418446,44	1314184,01	Картометрический метод	0,20	-
456	419301,41	1313091,67	418621,71	1314105,57	Картометрический метод	0,20	-

Сведения о местоположении измененных (уточненных) границ объекта

457	419302,99	1313102,13	418638,17	1314009,70	Картометрический метод	0,20	-
458	419341,05	1313102,13	418246,93	1313547,77	Картометрический метод	0,20	-
459	419370,07	1313110,94	418233,18	1313454,03	Картометрический метод	0,20	-
460	419375,07	1313110,94	417957,37	1313280,49	Картометрический метод	0,20	-
461	419393,49	1313118,03	417886,15	1313191,97	Картометрический метод	0,20	-
401	419409,74	1313108,08	-	-	Картометрический метод	0,20	-
402	419500,05	1313155,55	-	-	Картометрический метод	0,20	-
403	419432,26	1313212,69	-	-	Картометрический метод	0,20	-
404	419393,53	1313192,35	-	-	Картометрический метод	0,20	-
405	419268,60	1313197,20	-	-	Картометрический метод	0,20	-
406	419237,61	1313232,06	-	-	Картометрический метод	0,20	-
407	419218,25	1313316,31	-	-	Картометрический метод	0,20	-
408	419139,81	1313397,66	-	-	Картометрический метод	0,20	-
409	419110,76	1313567,13	-	-	Картометрический метод	0,20	-
410	419072,99	1313581,66	-	-	Картометрический метод	0,20	-
411	418980,02	1313503,21	-	-	Картометрический метод	0,20	-
412	418901,58	1313566,16	-	-	Картометрический метод	0,20	-
413	418858,00	1313637,82	-	-	Картометрический метод	0,20	-
414	418905,45	1313734,67	-	-	Картометрический метод	0,20	-
415	418889,96	1313821,82	-	-	Картометрический метод	0,20	-
416	418874,93	1313935,62	-	-	Картометрический метод	0,20	-
417	418903,08	1313995,57	-	-	Картометрический метод	0,20	-
418	418821,62	1314039,73	-	-	Картометрический метод	0,20	-
419	418798,93	1313993,23	-	-	Картометрический метод	0,20	-
420	418781,50	1314097,82	-	-	Картометрический метод	0,20	-
421	418708,87	1314220,81	-	-	Картометрический метод	0,20	-
422	418659,48	1314364,14	-	-	Картометрический метод	0,20	-
423	418630,43	1314453,23	-	-	Картометрический метод	0,20	-
462	-	-	417969,48	1313089,76	Картометрический метод	0,20	-
463	-	-	417999,69	1313073,71	Картометрический метод	0,20	-

Сведения о местоположении измененных (уточненных) границ объекта

464	-	-	418120,66	1312974,76	Картометрический метод	0,20	-
465	-	-	418132,48	1312938,60	Картометрический метод	0,10	-
466	-	-	418140,05	1312992,09	Картометрический метод	0,10	-
467	-	-	418162,48	1313082,19	Картометрический метод	0,10	-
468	-	-	418169,52	1313107,86	Картометрический метод	0,10	-
469	-	-	418242,34	1313088,58	Картометрический метод	0,10	-
470	-	-	418324,22	1313067,63	Картометрический метод	0,20	-
471	-	-	418342,80	1313129,42	Картометрический метод	0,20	-
472	-	-	418319,56	1313158,47	Картометрический метод	0,20	-
473	-	-	418466,76	1313393,79	Картометрический метод	0,20	-
474	-	-	418709,83	1313721,11	Картометрический метод	0,20	-
475	-	-	418720,32	1313660,67	Картометрический метод	0,20	-
476	-	-	418645,92	1313540,02	Картометрический метод	0,20	-
477	-	-	418965,50	1313196,24	Картометрический метод	0,20	-
478	-	-	419210,50	1313084,87	Картометрический метод	0,20	-
479	-	-	419301,41	1313091,67	Картометрический метод	0,20	-
480	-	-	419302,99	1313102,13	Картометрический метод	0,20	-
481	-	-	419341,05	1313102,13	Картометрический метод	0,20	-
482	-	-	419370,07	1313110,94	Картометрический метод	0,20	-
483	-	-	419375,07	1313110,94	Картометрический метод	0,20	-
484	-	-	419393,49	1313118,03	Картометрический метод	0,20	-
424	418606,22	1314708,89	419409,74	1313108,08	Картометрический метод	0,20	-
485	-	-	418154,88	1314962,11	Картометрический метод	0,20	-
462	418154,88	1314962,11	-	-	Картометрический метод	0,20	-
486	-	-	418146,16	1315029,90	Картометрический метод	0,20	-
463	418146,16	1315029,90	-	-	Картометрический метод	0,20	-
487	-	-	418250,75	1315139,33	Картометрический метод	0,20	-
464	418250,75	1315139,33	-	-	Картометрический метод	0,20	-
488	-	-	418292,40	1315240,04	Картометрический метод	0,20	-

Сведения о местоположении измененных (уточненных) границ объекта

465	418292,40	1315240,04	-	-	Картометрический метод	0,20	-
489	-	-	418259,47	1315258,44	Картометрический метод	0,20	-
466	418259,47	1315258,44	-	-	Картометрический метод	0,20	-
490	-	-	418159,73	1315147,08	Картометрический метод	0,20	-
467	418159,73	1315147,08	-	-	Картометрический метод	0,20	-
491	-	-	418089,04	1315093,82	Картометрический метод	0,20	-
468	418089,04	1315093,82	-	-	Картометрический метод	0,20	-
492	-	-	417974,76	1315057,02	Картометрический метод	0,20	-
469	417974,76	1315057,02	-	-	Картометрический метод	0,20	-
493	-	-	417990,26	1314981,48	Картометрический метод	0,20	-
470	417990,26	1314981,48	-	-	Картометрический метод	0,20	-
494	-	-	418023,19	1314986,32	Картометрический метод	0,20	-
471	418023,19	1314986,32	-	-	Картометрический метод	0,20	-
495	-	-	418043,52	1314927,25	Картометрический метод	0,20	-
472	418043,52	1314927,25	-	-	Картометрический метод	0,20	-
485	-	-	418154,88	1314962,11	Картометрический метод	0,20	-
462	418154,88	1314962,11	-	-	Картометрический метод	0,20	-
496	-	-	417651,70	1315336,71	Картометрический метод	0,20	-
473	417651,70	1315336,71	-	-	Картометрический метод	0,20	-
497	-	-	417797,67	1315513,09	Картометрический метод	0,20	-
474	417797,67	1315513,09	-	-	Картометрический метод	0,20	-
498	-	-	417722,72	1315608,59	Картометрический метод	0,20	-
475	417722,72	1315608,59	-	-	Картометрический метод	0,20	-
499	-	-	417684,12	1315616,31	Картометрический метод	0,20	-
476	417684,12	1315616,31	-	-	Картометрический метод	0,20	-
500	-	-	417668,42	1315626,38	Картометрический метод	0,20	-
477	417668,42	1315626,38	-	-	Картометрический метод	0,20	-
501	-	-	417632,22	1315672,05	Картометрический метод	0,20	-
478	417632,22	1315672,05	-	-	Картометрический метод	0,20	-

Сведения о местоположении измененных (уточненных) границ объекта

502	-	-	417618,25	1315702,47	Картометрический метод	0,20	-
479	417618,25	1315702,47	-	-	Картометрический метод	0,20	-
503	-	-	417514,50	1315594,75	Картометрический метод	0,20	-
480	417514,50	1315594,75	-	-	Картометрический метод	0,20	-
504	-	-	417480,97	1315609,76	Картометрический метод	0,20	-
481	417480,97	1315609,76	-	-	Картометрический метод	0,20	-
505	-	-	417194,41	1315925,92	Картометрический метод	0,20	-
482	417194,41	1315925,92	-	-	Картометрический метод	0,20	-
506	-	-	417178,98	1315968,30	Картометрический метод	0,20	-
483	417178,98	1315968,30	-	-	Картометрический метод	0,20	-
507	-	-	417180,00	1315990,10	Картометрический метод	0,20	-
484	417180,00	1315990,10	-	-	Картометрический метод	0,20	-
508	-	-	417190,58	1316086,20	Картометрический метод	0,10	-
485	417190,58	1316086,20	-	-	Картометрический метод	0,10	-
509	-	-	417152,59	1316091,85	Картометрический метод	0,10	-
486	417152,59	1316091,85	-	-	Картометрический метод	0,10	-
510	-	-	417137,71	1316075,52	Картометрический метод	0,10	-
487	417137,71	1316075,52	-	-	Картометрический метод	0,10	-
511	-	-	417129,49	1316069,64	Картометрический метод	0,10	-
488	417129,49	1316069,64	-	-	Картометрический метод	0,10	-
512	-	-	417126,62	1316059,09	Картометрический метод	0,10	-
489	417126,62	1316059,09	-	-	Картометрический метод	0,10	-
513	-	-	417141,34	1316037,68	Картометрический метод	0,10	-
490	417141,34	1316037,68	-	-	Картометрический метод	0,10	-
514	-	-	417136,57	1316021,23	Картометрический метод	0,10	-
491	417136,57	1316021,23	-	-	Картометрический метод	0,10	-
515	-	-	417131,94	1316015,82	Картометрический метод	0,10	-
492	417131,94	1316015,82	-	-	Картометрический метод	0,10	-
516	-	-	417107,74	1316015,82	Картометрический метод	0,10	-
493	417107,74	1316015,82	-	-	Картометрический метод	0,10	-

Сведения о местоположении измененных (уточненных) границ объекта

517	-	-	417100,79	1316012,73	Картометрический метод	0,10	-
494	417100,79	1316012,73	-	-	Картометрический метод	0,10	-
518	-	-	417057,81	1315979,47	Картометрический метод	0,10	-
495	417057,81	1315979,47	-	-	Картометрический метод	0,10	-
519	-	-	417025,78	1316012,04	Картометрический метод	0,10	-
496	417025,78	1316012,04	-	-	Картометрический метод	0,10	-
520	-	-	417101,27	1316093,19	Картометрический метод	0,10	-
497	417101,27	1316093,19	-	-	Картометрический метод	0,10	-
521	-	-	417088,36	1316101,17	Картометрический метод	0,10	-
498	417088,36	1316101,17	-	-	Картометрический метод	0,10	-
522	-	-	417013,78	1316024,24	Картометрический метод	0,10	-
499	417013,78	1316024,24	-	-	Картометрический метод	0,10	-
523	-	-	416965,84	1316072,99	Картометрический метод	0,10	-
500	416965,84	1316072,99	-	-	Картометрический метод	0,10	-
524	-	-	416976,43	1316091,53	Картометрический метод	0,10	-
501	416976,43	1316091,53	-	-	Картометрический метод	0,10	-
525	-	-	416976,43	1316115,60	Картометрический метод	0,10	-
502	416976,43	1316115,60	-	-	Картометрический метод	0,10	-
526	-	-	416973,28	1316127,00	Картометрический метод	0,10	-
503	416973,28	1316127,00	-	-	Картометрический метод	0,10	-
527	-	-	416953,75	1316145,29	Картометрический метод	0,10	-
504	416953,75	1316145,29	-	-	Картометрический метод	0,10	-
528	-	-	416942,58	1316153,76	Картометрический метод	0,10	-
505	416942,58	1316153,76	-	-	Картометрический метод	0,10	-
529	-	-	416924,33	1316169,07	Картометрический метод	0,10	-
506	416924,33	1316169,07	-	-	Картометрический метод	0,10	-
530	-	-	416937,73	1316199,61	Картометрический метод	0,20	-
507	416937,73	1316199,61	-	-	Картометрический метод	0,20	-
531	-	-	416866,09	1316259,73	Картометрический метод	0,20	-
508	416866,09	1316259,73	-	-	Картометрический метод	0,20	-

Сведения о местоположении измененных (уточненных) границ объекта

532	-	-	416832,58	1316287,81	Картометрический метод	0,20	-
509	416832,58	1316287,81	-	-	Картометрический метод	0,20	-
533	-	-	416818,00	1316372,05	Картометрический метод	0,20	-
510	416818,00	1316372,05	-	-	Картометрический метод	0,20	-
534	-	-	416835,72	1316409,01	Картометрический метод	0,20	-
511	416835,72	1316409,01	-	-	Картометрический метод	0,20	-
535	-	-	416843,39	1316424,99	Картометрический метод	0,20	-
512	416843,39	1316424,99	-	-	Картометрический метод	0,20	-
536	-	-	416845,92	1316430,22	Картометрический метод	0,20	-
513	416845,92	1316430,22	-	-	Картометрический метод	0,20	-
537	-	-	416844,45	1316434,51	Картометрический метод	0,10	-
514	416844,45	1316434,51	-	-	Картометрический метод	0,10	-
538	-	-	416804,30	1316410,60	Картометрический метод	0,10	-
515	416804,30	1316410,60	-	-	Картометрический метод	0,10	-
539	-	-	416793,56	1316427,89	Картометрический метод	0,10	-
516	416793,56	1316427,89	-	-	Картометрический метод	0,10	-
540	-	-	416761,63	1316408,84	Картометрический метод	0,10	-
517	416761,63	1316408,84	-	-	Картометрический метод	0,10	-
541	-	-	416754,05	1316407,30	Картометрический метод	0,10	-
518	416754,05	1316407,30	-	-	Картометрический метод	0,10	-
542	-	-	416694,59	1316371,08	Картометрический метод	0,10	-
519	416694,59	1316371,08	-	-	Картометрический метод	0,10	-
543	-	-	416676,83	1316360,64	Картометрический метод	0,10	-
520	416676,83	1316360,64	-	-	Картометрический метод	0,10	-
544	-	-	416672,94	1316389,70	Картометрический метод	0,10	-
521	416672,94	1316389,70	-	-	Картометрический метод	0,10	-
545	-	-	416673,15	1316397,35	Картометрический метод	0,10	-
522	416673,15	1316397,35	-	-	Картометрический метод	0,10	-
546	-	-	416673,15	1316402,88	Картометрический метод	0,10	-
523	416673,15	1316402,88	-	-	Картометрический метод	0,10	-

Сведения о местоположении измененных (уточненных) границ объекта

547	-	-	416673,63	1316409,51	Картометрический метод	0,10	-
524	416673,63	1316409,51	-	-	Картометрический метод	0,10	-
548	-	-	416673,68	1316413,66	Картометрический метод	0,10	-
525	416673,68	1316413,66	-	-	Картометрический метод	0,10	-
549	-	-	416676,67	1316420,90	Картометрический метод	0,10	-
526	416676,67	1316420,90	-	-	Картометрический метод	0,10	-
550	-	-	416680,04	1316425,35	Картометрический метод	0,10	-
527	416680,04	1316425,35	-	-	Картометрический метод	0,10	-
551	-	-	416686,38	1316431,97	Картометрический метод	0,10	-
528	416686,38	1316431,97	-	-	Картометрический метод	0,10	-
552	-	-	416695,72	1316437,24	Картометрический метод	0,10	-
529	416695,72	1316437,24	-	-	Картометрический метод	0,10	-
553	-	-	416711,60	1316446,59	Картометрический метод	0,10	-
530	416711,60	1316446,59	-	-	Картометрический метод	0,10	-
554	-	-	416738,30	1316470,79	Картометрический метод	0,10	-
531	416738,30	1316470,79	-	-	Картометрический метод	0,10	-
555	-	-	416766,69	1316493,34	Картометрический метод	0,10	-
532	416766,69	1316493,34	-	-	Картометрический метод	0,10	-
556	-	-	416796,26	1316514,32	Картометрический метод	0,10	-
533	416796,26	1316514,32	-	-	Картометрический метод	0,10	-
557	-	-	416804,88	1316519,72	Картометрический метод	0,10	-
534	416804,88	1316519,72	-	-	Картометрический метод	0,10	-
558	-	-	416831,26	1316541,42	Картометрический метод	0,20	-
535	416831,26	1316541,42	-	-	Картометрический метод	0,20	-
559	-	-	416818,02	1316581,00	Картометрический метод	1,00	-
536	416818,02	1316581,00	-	-	Картометрический метод	1,00	-
560	-	-	416809,25	1316573,21	Картометрический метод	0,10	-
537	416809,25	1316573,21	-	-	Картометрический метод	0,10	-
561	-	-	416653,64	1316439,99	Картометрический метод	0,10	-
538	416653,64	1316439,99	-	-	Картометрический метод	0,10	-

Сведения о местоположении измененных (уточненных) границ объекта

562	-	-	416609,15	1316499,43	Картометрический метод	0,10	-
539	416609,15	1316499,43	-	-	Картометрический метод	0,10	-
563	-	-	416761,36	1316633,75	Картометрический метод	0,10	-
540	416761,36	1316633,75	-	-	Картометрический метод	0,10	-
564	-	-	416804,11	1316670,36	Картометрический метод	1,00	-
541	416804,11	1316670,36	-	-	Картометрический метод	1,00	-
565	-	-	416808,36	1316688,63	Картометрический метод	0,20	-
542	416808,36	1316688,63	-	-	Картометрический метод	0,20	-
566	-	-	416787,11	1316704,61	Картометрический метод	0,10	-
543	416787,11	1316704,61	-	-	Картометрический метод	0,10	-
567	-	-	416625,56	1316766,72	Картометрический метод	0,10	-
544	416625,56	1316766,72	-	-	Картометрический метод	0,10	-
568	-	-	416542,59	1316723,15	Картометрический метод	0,10	-
545	416542,59	1316723,15	-	-	Картометрический метод	0,10	-
569	-	-	416500,94	1316700,51	Картометрический метод	0,20	-
546	416500,94	1316700,51	-	-	Картометрический метод	0,20	-
570	-	-	416463,51	1316682,20	Картометрический метод	0,20	-
547	416463,51	1316682,20	-	-	Картометрический метод	0,20	-
571	-	-	416394,18	1316661,17	Картометрический метод	0,20	-
548	416394,18	1316661,17	-	-	Картометрический метод	0,20	-
572	-	-	416431,53	1316610,35	Картометрический метод	0,20	-
549	416431,53	1316610,35	-	-	Картометрический метод	0,20	-
573	-	-	416475,51	1316595,15	Картометрический метод	0,20	-
550	416475,51	1316595,15	-	-	Картометрический метод	0,20	-
574	-	-	416501,62	1316570,44	Картометрический метод	0,20	-
551	416501,62	1316570,44	-	-	Картометрический метод	0,20	-
575	-	-	416592,78	1316407,11	Картометрический метод	0,20	-
552	416592,78	1316407,11	-	-	Картометрический метод	0,20	-
576	-	-	416594,40	1316386,96	Картометрический метод	0,20	-
553	416594,40	1316386,96	-	-	Картометрический метод	0,20	-

Сведения о местоположении измененных (уточненных) границ объекта

577	-	-	416623,52	1316353,28	Картометрический метод	0,20	-
554	416623,52	1316353,28	-	-	Картометрический метод	0,20	-
578	-	-	416593,59	1316326,84	Картометрический метод	0,20	-
555	416593,59	1316326,84	-	-	Картометрический метод	0,20	-
579	-	-	416601,31	1316317,28	Картометрический метод	0,20	-
556	416601,31	1316317,28	-	-	Картометрический метод	0,20	-
580	-	-	416582,30	1316316,36	Картометрический метод	0,20	-
557	416582,30	1316316,36	-	-	Картометрический метод	0,20	-
581	-	-	416569,64	1316305,58	Картометрический метод	0,20	-
558	416569,64	1316305,58	-	-	Картометрический метод	0,20	-
582	-	-	416549,40	1316288,08	Картометрический метод	0,20	-
559	416549,40	1316288,08	-	-	Картометрический метод	0,20	-
583	-	-	416542,02	1316277,55	Картометрический метод	0,20	-
560	416542,02	1316277,55	-	-	Картометрический метод	0,20	-
584	-	-	416549,84	1316266,67	Картометрический метод	1,00	-
561	416549,84	1316266,67	-	-	Картометрический метод	1,00	-
585	-	-	416635,70	1316158,61	Картометрический метод	0,10	-
562	416635,70	1316158,61	-	-	Картометрический метод	0,10	-
586	-	-	416699,54	1316090,23	Картометрический метод	0,10	-
563	416699,54	1316090,23	-	-	Картометрический метод	0,10	-
587	-	-	416818,46	1315977,71	Картометрический метод	0,10	-
564	416818,46	1315977,71	-	-	Картометрический метод	0,10	-
588	-	-	416763,90	1315916,59	Картометрический метод	0,10	-
565	416763,90	1315916,59	-	-	Картометрический метод	0,10	-
589	-	-	416683,90	1315825,23	Картометрический метод	0,10	-
566	416683,90	1315825,23	-	-	Картометрический метод	0,10	-
590	-	-	416681,96	1315823,19	Картометрический метод	0,20	-
567	416681,96	1315823,19	-	-	Картометрический метод	0,20	-
591	-	-	416689,76	1315813,76	Картометрический метод	1,00	-
568	416689,76	1315813,76	-	-	Картометрический метод	1,00	-

Сведения о местоположении измененных (уточненных) границ объекта

592	-	-	416713,07	1315840,38	Картометрический метод	0,10	-
569	416713,07	1315840,38	-	-	Картометрический метод	0,10	-
593	-	-	416722,62	1315850,71	Картометрический метод	0,10	-
570	416722,62	1315850,71	-	-	Картометрический метод	0,10	-
594	-	-	416754,03	1315883,76	Картометрический метод	0,10	-
571	416754,03	1315883,76	-	-	Картометрический метод	0,10	-
595	-	-	416771,90	1315901,39	Картометрический метод	0,10	-
572	416771,90	1315901,39	-	-	Картометрический метод	0,10	-
596	-	-	416788,18	1315915,49	Картометрический метод	0,10	-
573	416788,18	1315915,49	-	-	Картометрический метод	0,10	-
597	-	-	416810,96	1315936,33	Картометрический метод	0,10	-
574	416810,96	1315936,33	-	-	Картометрический метод	0,10	-
598	-	-	416819,56	1315944,83	Картометрический метод	0,10	-
575	416819,56	1315944,83	-	-	Картометрический метод	0,10	-
599	-	-	416828,22	1315951,97	Картометрический метод	0,10	-
576	416828,22	1315951,97	-	-	Картометрический метод	0,10	-
600	-	-	416837,93	1315958,03	Картометрический метод	0,10	-
577	416837,93	1315958,03	-	-	Картометрический метод	0,10	-
601	-	-	416843,82	1315961,97	Картометрический метод	0,10	-
578	416843,82	1315961,97	-	-	Картометрический метод	0,10	-
602	-	-	416846,78	1315963,29	Картометрический метод	0,10	-
579	416846,78	1315963,29	-	-	Картометрический метод	0,10	-
603	-	-	416855,27	1315962,87	Картометрический метод	0,10	-
580	416855,27	1315962,87	-	-	Картометрический метод	0,10	-
604	-	-	416930,40	1315880,25	Картометрический метод	0,10	-
581	416930,40	1315880,25	-	-	Картометрический метод	0,10	-
605	-	-	416911,58	1315855,08	Картометрический метод	0,20	-
582	416911,58	1315855,08	-	-	Картометрический метод	0,20	-
606	-	-	416925,95	1315841,70	Картометрический метод	0,20	-
583	416925,95	1315841,70	-	-	Картометрический метод	0,20	-

Сведения о местоположении измененных (уточненных) границ объекта

607	-	-	416978,99	1315866,66	Картометрический метод	0,20	-
584	416978,99	1315866,66	-	-	Картометрический метод	0,20	-
608	-	-	417005,68	1315802,19	Картометрический метод	0,20	-
585	417005,68	1315802,19	-	-	Картометрический метод	0,20	-
609	-	-	416922,71	1315736,34	Картометрический метод	0,20	-
586	416922,71	1315736,34	-	-	Картометрический метод	0,20	-
610	-	-	416924,71	1315662,56	Картометрический метод	0,20	-
587	416924,71	1315662,56	-	-	Картометрический метод	0,20	-
611	-	-	417005,10	1315584,04	Картометрический метод	0,20	-
588	417005,10	1315584,04	-	-	Картометрический метод	0,20	-
612	-	-	417056,49	1315535,77	Картометрический метод	0,20	-
589	417056,49	1315535,77	-	-	Картометрический метод	0,20	-
613	-	-	417141,62	1315561,11	Картометрический метод	0,20	-
590	417141,62	1315561,11	-	-	Картометрический метод	0,20	-
614	-	-	417172,94	1315544,18	Картометрический метод	0,20	-
591	417172,94	1315544,18	-	-	Картометрический метод	0,20	-
615	-	-	417210,98	1315544,27	Картометрический метод	0,20	-
592	417210,98	1315544,27	-	-	Картометрический метод	0,20	-
616	-	-	417290,90	1315508,12	Картометрический метод	0,20	-
593	417290,90	1315508,12	-	-	Картометрический метод	0,20	-
617	-	-	417340,32	1315476,68	Картометрический метод	0,20	-
594	417340,32	1315476,68	-	-	Картометрический метод	0,20	-
618	-	-	417379,34	1315515,53	Картометрический метод	0,20	-
595	417379,34	1315515,53	-	-	Картометрический метод	0,20	-
619	-	-	417436,64	1315508,48	Картометрический метод	0,20	-
596	417436,64	1315508,48	-	-	Картометрический метод	0,20	-
620	-	-	417477,06	1315499,40	Картометрический метод	0,20	-
597	417477,06	1315499,40	-	-	Картометрический метод	0,20	-
621	-	-	417484,75	1315497,20	Картометрический метод	0,20	-
598	417484,75	1315497,20	-	-	Картометрический метод	0,20	-

Сведения о местоположении измененных (уточненных) границ объекта

622	-	-	417500,50	1315486,17	Картометрический метод	0,20	-
599	417500,50	1315486,17	-	-	Картометрический метод	0,20	-
623	-	-	417545,66	1315434,78	Картометрический метод	0,20	-
600	417545,66	1315434,78	-	-	Картометрический метод	0,20	-
624	-	-	417627,12	1315325,04	Картометрический метод	0,20	-
601	417627,12	1315325,04	-	-	Картометрический метод	0,20	-
496	-	-	417651,70	1315336,71	Картометрический метод	0,20	-
602	417651,70	1315336,71	-	-	Картометрический метод	0,20	-
625	-	-	416862,68	1316021,71	Картометрический метод	0,20	-
602	416862,68	1316021,71	-	-	Картометрический метод	0,20	-
626	-	-	416851,17	1316036,09	Картометрический метод	0,20	-
603	416851,17	1316036,09	-	-	Картометрический метод	0,20	-
627	-	-	416835,69	1316024,98	Картометрический метод	0,20	-
604	416835,69	1316024,98	-	-	Картометрический метод	0,20	-
628	-	-	416846,05	1316009,46	Картометрический метод	0,20	-
605	416846,05	1316009,46	-	-	Картометрический метод	0,20	-
625	-	-	416862,68	1316021,71	Картометрический метод	0,20	-
602	416862,68	1316021,71	-	-	Картометрический метод	0,20	-
629	414511,76	1310406,13	415598,03	1309298,71	Картометрический метод	1,00	-
630	414752,62	1310146,74	415532,76	1309544,98	Картометрический метод	0,20	-
631	414705,82	1310090,64	415450,67	1309605,91	Картометрический метод	0,20	-
632	414823,13	1309935,82	415401,51	1309642,42	Картометрический метод	0,20	-
633	414894,08	1309866,23	415386,58	1309643,21	Картометрический метод	0,20	-
634	414915,77	1309844,95	415358,07	1309669,11	Картометрический метод	0,20	-
635	414921,68	1309844,27	415355,93	1309671,05	Картометрический метод	0,20	-
636	414928,87	1309829,94	415318,79	1309707,24	Картометрический метод	0,20	-
637	414914,49	1309817,21	415294,48	1309739,43	Картометрический метод	0,20	-
638	414937,34	1309793,43	415284,44	1309752,72	Картометрический метод	0,20	-
639	414969,87	1309780,89	415272,40	1309770,94	Картометрический метод	0,20	-

Сведения о местоположении измененных (уточненных) границ объекта

640	414981,59	1309764,01	415250,08	1309804,69	Картометрический метод	0,20	-
641	415009,89	1309712,91	415188,11	1309895,40	Картометрический метод	0,20	-
642	415057,30	1309654,75	415136,88	1309956,06	Картометрический метод	0,20	-
643	415116,05	1309599,88	415083,88	1310020,46	Картометрический метод	0,20	-
644	415136,67	1309584,35	415043,67	1310066,18	Картометрический метод	0,20	-
645	415142,22	1309575,79	415036,53	1310074,29	Картометрический метод	0,20	-
646	415142,35	1309556,82	414972,93	1310149,93	Картометрический метод	0,20	-
647	415153,73	1309542,92	414957,65	1310171,36	Картометрический метод	0,20	-
648	415176,82	1309532,24	414946,46	1310187,05	Картометрический метод	0,20	-
649	415208,13	1309504,05	414891,05	1310247,72	Картометрический метод	0,20	-
650	415222,76	1309502,41	414808,36	1310301,18	Картометрический метод	0,20	-
651	415244,89	1309481,15	414576,28	1310479,65	Картометрический метод	0,20	-
652	415238,49	1309467,94	414511,76	1310406,13	Картометрический метод	0,20	-
653	415263,11	1309427,65	414752,62	1310146,74	Картометрический метод	0,20	-
654	415274,24	1309403,28	414705,82	1310090,64	Картометрический метод	0,20	-
655	415236,12	1309388,50	414823,13	1309935,82	Картометрический метод	0,20	-
656	415202,25	1309368,80	414894,08	1309866,23	Картометрический метод	1,00	-
657	415179,86	1309415,38	414915,77	1309844,95	Картометрический метод	0,20	-
658	415193,82	1309435,81	414921,68	1309844,27	Картометрический метод	1,00	-
659	415158,28	1309478,41	414928,87	1309829,94	Картометрический метод	1,00	-
660	415136,27	1309490,42	414914,49	1309817,21	Картометрический метод	1,00	-
661	415107,55	1309474,84	414937,34	1309793,43	Картометрический метод	1,00	-
662	415077,97	1309433,23	414969,87	1309780,89	Картометрический метод	1,00	-
663	415064,15	1309440,74	414981,59	1309764,01	Картометрический метод	1,00	-
664	415070,47	1309482,63	415009,89	1309712,91	Картометрический метод	1,00	-
665	415063,93	1309522,73	415057,30	1309654,75	Картометрический метод	1,00	-
666	415071,68	1309539,47	415116,05	1309599,88	Картометрический метод	1,00	-
667	415048,59	1309579,03	415136,67	1309584,35	Картометрический метод	1,00	-
668	415028,95	1309587,54	415142,22	1309575,79	Картометрический метод	1,00	-
669	415000,58	1309627,82	415142,35	1309556,82	Картометрический метод	1,00	-

Сведения о местоположении измененных (уточненных) границ объекта

670	414969,25	1309646,59	415153,73	1309542,92	Картометрический метод	1,00	-
671	414961,04	1309663,12	415176,82	1309532,24	Картометрический метод	1,00	-
672	414963,27	1309671,62	415208,13	1309504,05	Картометрический метод	1,00	-
673	414939,35	1309712,37	415222,76	1309502,41	Картометрический метод	1,00	-
674	414919,45	1309724,81	415244,89	1309481,15	Картометрический метод	1,00	-
675	414902,02	1309747,75	415238,49	1309467,94	Картометрический метод	1,00	-
676	414875,71	1309755,79	415263,11	1309427,65	Картометрический метод	1,00	-
677	414862,75	1309777,17	415274,24	1309403,28	Картометрический метод	1,00	-
678	414845,85	1309790,48	415236,12	1309388,50	Картометрический метод	1,00	-
679	414833,10	1309811,39	415202,25	1309368,80	Картометрический метод	1,00	-
680	414822,23	1309806,98	415179,86	1309415,38	Картометрический метод	1,00	-
681	414770,91	1309687,14	415193,82	1309435,81	Картометрический метод	1,00	-
682	414718,23	1309562,22	415158,28	1309478,41	Картометрический метод	1,00	-
683	414951,62	1309157,42	415136,27	1309490,42	Картометрический метод	1,00	-
684	415064,77	1309227,67	415107,55	1309474,84	Картометрический метод	1,00	-
685	415069,86	1309113,66	415077,97	1309433,23	Картометрический метод	1,00	-
686	415122,32	1308930,27	415064,15	1309440,74	Картометрический метод	1,00	-
687	415254,87	1308954,94	415070,47	1309482,63	Картометрический метод	1,00	-
688	415243,25	1309012,02	415063,93	1309522,73	Картометрический метод	1,00	-
689	415287,28	1309072,69	415071,68	1309539,47	Картометрический метод	1,00	-
690	415295,23	1309104,10	415048,59	1309579,03	Картометрический метод	1,00	-
691	415257,53	1309210,11	415028,95	1309587,54	Картометрический метод	1,00	-
692	415249,05	1309261,07	415000,58	1309627,82	Картометрический метод	1,00	-
693	415250,55	1309288,04	414969,25	1309646,59	Картометрический метод	1,00	-
694	415244,14	1309312,56	414961,04	1309663,12	Картометрический метод	1,00	-
695	415243,53	1309329,81	414963,27	1309671,62	Картометрический метод	1,00	-
696	415239,83	1309337,36	414939,35	1309712,37	Картометрический метод	1,00	-
697	415219,51	1309353,22	414919,45	1309724,81	Картометрический метод	1,00	-
698	415215,31	1309362,53	414902,02	1309747,75	Картометрический метод	1,00	-
699	415241,31	1309377,72	414875,71	1309755,79	Картометрический метод	1,00	-

Сведения о местоположении измененных (уточненных) границ объекта

700	415283,90	1309394,15	414862,75	1309777,17	Картометрический метод	1,00	-
701	415309,32	1309400,07	414845,85	1309790,48	Картометрический метод	1,00	-
702	415336,18	1309403,42	414833,10	1309811,39	Картометрический метод	1,00	-
703	415374,21	1309403,39	414822,23	1309806,98	Картометрический метод	0,20	-
704	415373,52	1309361,48	414770,91	1309687,14	Картометрический метод	0,20	-
705	415369,26	1309341,74	414718,23	1309562,22	Картометрический метод	0,20	-
706	415374,70	1309326,42	414951,62	1309157,42	Картометрический метод	0,20	-
707	415406,57	1309304,07	415064,77	1309227,67	Картометрический метод	0,20	-
708	415434,74	1309279,17	415069,86	1309113,66	Картометрический метод	0,20	-
709	415547,72	1309284,61	415122,32	1308930,27	Картометрический метод	0,20	-
606	415598,03	1309298,71	-	-	Картометрический метод	1,00	-
607	415532,76	1309544,98	-	-	Картометрический метод	0,20	-
608	415450,67	1309605,91	-	-	Картометрический метод	0,20	-
609	415401,51	1309642,42	-	-	Картометрический метод	0,20	-
610	415386,58	1309643,21	-	-	Картометрический метод	0,20	-
611	415358,07	1309669,11	-	-	Картометрический метод	0,20	-
612	415355,93	1309671,05	-	-	Картометрический метод	0,20	-
613	415318,79	1309707,24	-	-	Картометрический метод	0,20	-
614	415294,48	1309739,43	-	-	Картометрический метод	0,20	-
615	415284,44	1309752,72	-	-	Картометрический метод	0,20	-
616	415272,40	1309770,94	-	-	Картометрический метод	0,20	-
617	415250,08	1309804,69	-	-	Картометрический метод	0,20	-
618	415188,11	1309895,40	-	-	Картометрический метод	0,20	-
619	415136,88	1309956,06	-	-	Картометрический метод	0,20	-
620	415083,88	1310020,46	-	-	Картометрический метод	0,20	-
621	415043,67	1310066,18	-	-	Картометрический метод	0,20	-
622	415036,53	1310074,29	-	-	Картометрический метод	0,20	-
623	414972,93	1310149,93	-	-	Картометрический метод	0,20	-
624	414957,65	1310171,36	-	-	Картометрический метод	0,20	-
625	414946,46	1310187,05	-	-	Картометрический метод	0,20	-

Сведения о местоположении измененных (уточненных) границ объекта

626	414891,05	1310247,72	-	-	Картометрический метод	0,20	-
627	414808,36	1310301,18	-	-	Картометрический метод	0,20	-
628	414576,28	1310479,65	-	-	Картометрический метод	0,20	-
710	-	-	415254,87	1308954,94	Картометрический метод	1,00	-
711	-	-	415243,25	1309012,02	Картометрический метод	1,00	-
712	-	-	415287,28	1309072,69	Картометрический метод	1,00	-
713	-	-	415295,23	1309104,10	Картометрический метод	1,00	-
714	-	-	415257,53	1309210,11	Картометрический метод	1,00	-
715	-	-	415249,05	1309261,07	Картометрический метод	1,00	-
716	-	-	415250,55	1309288,04	Картометрический метод	1,00	-
717	-	-	415244,14	1309312,56	Картометрический метод	1,00	-
718	-	-	415243,53	1309329,81	Картометрический метод	1,00	-
719	-	-	415239,83	1309337,36	Картометрический метод	1,00	-
720	-	-	415219,51	1309353,22	Картометрический метод	1,00	-
721	-	-	415215,31	1309362,53	Картометрический метод	1,00	-
722	-	-	415241,31	1309377,72	Картометрический метод	1,00	-
723	-	-	415283,90	1309394,15	Картометрический метод	1,00	-
724	-	-	415309,32	1309400,07	Картометрический метод	1,00	-
725	-	-	415336,18	1309403,42	Картометрический метод	1,00	-
726	-	-	415374,21	1309403,39	Картометрический метод	1,00	-
727	-	-	415373,52	1309361,48	Картометрический метод	1,00	-
728	-	-	415369,26	1309341,74	Картометрический метод	1,00	-
729	-	-	415374,70	1309326,42	Картометрический метод	1,00	-
730	-	-	415406,57	1309304,07	Картометрический метод	1,00	-
731	-	-	415434,74	1309279,17	Картометрический метод	1,00	-
732	-	-	415547,72	1309284,61	Картометрический метод	1,00	-
629	414511,76	1310406,13	415598,03	1309298,71	Картометрический метод	1,00	-
733	415338,00	1309043,50	415689,53	1308686,45	Картометрический метод	0,20	-
734	415353,21	1308948,66	415702,27	1308704,82	Картометрический метод	0,20	-

Сведения о местоположении измененных (уточненных) границ объекта

735	415328,96	1308933,76	415708,29	1308729,75	Картометрический метод	0,20	-
736	415399,83	1308825,54	415708,76	1308773,31	Картометрический метод	0,20	-
737	415526,15	1308687,11	415706,68	1308840,94	Картометрический метод	0,20	-
738	415566,54	1308672,07	415699,87	1308925,23	Картометрический метод	0,20	-
739	415608,97	1308649,49	415670,32	1309026,11	Картометрический метод	0,20	-
710	415689,53	1308686,45	-	-	Картометрический метод	0,20	-
711	415702,27	1308704,82	-	-	Картометрический метод	0,20	-
712	415708,29	1308729,75	-	-	Картометрический метод	0,20	-
713	415708,76	1308773,31	-	-	Картометрический метод	0,20	-
714	415706,68	1308840,94	-	-	Картометрический метод	0,20	-
715	415699,87	1308925,23	-	-	Картометрический метод	0,20	-
716	415670,32	1309026,11	-	-	Картометрический метод	0,20	-
717	415604,70	1309273,51	-	-	Картометрический метод	1,00	-
718	415572,93	1309259,52	-	-	Картометрический метод	1,00	-
719	415540,92	1309244,80	-	-	Картометрический метод	1,00	-
720	415511,62	1309243,93	-	-	Картометрический метод	1,00	-
721	415509,88	1309238,14	-	-	Картометрический метод	1,00	-
722	415541,02	1309216,74	-	-	Картометрический метод	1,00	-
723	415524,54	1309207,72	-	-	Картометрический метод	1,00	-
724	415500,48	1309210,96	-	-	Картометрический метод	1,00	-
725	415477,17	1309206,25	-	-	Картометрический метод	1,00	-
726	415465,28	1309229,58	-	-	Картометрический метод	1,00	-
727	415428,15	1309238,35	-	-	Картометрический метод	1,00	-
728	415385,64	1309262,03	-	-	Картометрический метод	1,00	-
729	415323,92	1309261,79	-	-	Картометрический метод	1,00	-
730	415329,42	1309204,84	-	-	Картометрический метод	1,00	-
731	415356,00	1309120,38	-	-	Картометрический метод	1,00	-
732	415351,95	1309084,31	-	-	Картометрический метод	1,00	-
740	-	-	415604,70	1309273,51	Картометрический метод	1,00	-
741	-	-	415572,93	1309259,52	Картометрический метод	1,00	-

Сведения о местоположении измененных (уточненных) границ объекта

742	-	-	415540,92	1309244,80	Картометрический метод	1,00	-
743	-	-	415511,62	1309243,93	Картометрический метод	1,00	-
744	-	-	415509,88	1309238,14	Картометрический метод	1,00	-
745	-	-	415541,02	1309216,74	Картометрический метод	1,00	-
746	-	-	415524,54	1309207,72	Картометрический метод	1,00	-
747	-	-	415500,48	1309210,96	Картометрический метод	1,00	-
748	-	-	415477,17	1309206,25	Картометрический метод	1,00	-
749	-	-	415465,28	1309229,58	Картометрический метод	1,00	-
750	-	-	415428,15	1309238,35	Картометрический метод	1,00	-
751	-	-	415385,64	1309262,03	Картометрический метод	1,00	-
752	-	-	415323,92	1309261,79	Картометрический метод	1,00	-
753	-	-	415329,42	1309204,84	Картометрический метод	1,00	-
754	-	-	415356,00	1309120,38	Картометрический метод	1,00	-
755	-	-	415351,95	1309084,31	Картометрический метод	1,00	-
756	-	-	415338,00	1309043,50	Картометрический метод	1,00	-
757	-	-	415353,21	1308948,66	Картометрический метод	1,00	-
758	-	-	415328,96	1308933,76	Картометрический метод	1,00	-
759	-	-	415399,83	1308825,54	Картометрический метод	0,20	-
760	-	-	415526,15	1308687,11	Картометрический метод	0,20	-
761	-	-	415566,54	1308672,07	Картометрический метод	0,20	-
762	-	-	415608,97	1308649,49	Картометрический метод	0,20	-
733	415338,00	1309043,50	415689,53	1308686,45	Картометрический метод	0,20	-
763	-	-	418513,02	1308808,83	Картометрический метод	0,20	-
740	418513,02	1308808,83	-	-	Картометрический метод	0,20	-
764	-	-	418505,46	1308827,25	Картометрический метод	0,20	-
741	418505,46	1308827,25	-	-	Картометрический метод	0,20	-
765	-	-	418486,58	1308855,46	Картометрический метод	0,20	-
742	418486,58	1308855,46	-	-	Картометрический метод	0,20	-
766	-	-	418460,64	1308868,86	Картометрический метод	0,20	-

Сведения о местоположении измененных (уточненных) границ объекта

743	418460,64	1308868,86	-	-	Картометрический метод	0,20	-
767	-	-	418442,88	1308898,87	Картометрический метод	0,20	-
744	418442,88	1308898,87	-	-	Картометрический метод	0,20	-
768	-	-	418425,79	1308925,61	Картометрический метод	0,20	-
745	418425,79	1308925,61	-	-	Картометрический метод	0,20	-
769	-	-	418416,01	1308956,26	Картометрический метод	0,20	-
746	418416,01	1308956,26	-	-	Картометрический метод	0,20	-
770	-	-	418395,14	1308969,59	Картометрический метод	0,20	-
747	418395,14	1308969,59	-	-	Картометрический метод	0,20	-
771	-	-	418374,58	1308977,84	Картометрический метод	0,20	-
748	418374,58	1308977,84	-	-	Картометрический метод	0,20	-
772	-	-	418355,43	1309013,32	Картометрический метод	0,20	-
749	418355,43	1309013,32	-	-	Картометрический метод	0,20	-
773	-	-	418336,80	1309032,45	Картометрический метод	0,20	-
750	418336,80	1309032,45	-	-	Картометрический метод	0,20	-
774	-	-	418298,92	1309047,81	Картометрический метод	0,20	-
751	418298,92	1309047,81	-	-	Картометрический метод	0,20	-
775	-	-	418285,91	1309081,40	Картометрический метод	0,20	-
752	418285,91	1309081,40	-	-	Картометрический метод	0,20	-
776	-	-	418286,61	1309117,62	Картометрический метод	0,20	-
753	418286,61	1309117,62	-	-	Картометрический метод	0,20	-
777	-	-	418150,84	1309059,77	Картометрический метод	0,20	-
754	418150,84	1309059,77	-	-	Картометрический метод	0,20	-
778	-	-	418317,70	1308746,91	Картометрический метод	0,20	-
755	418317,70	1308746,91	-	-	Картометрический метод	0,20	-
779	-	-	418348,64	1308759,03	Картометрический метод	0,20	-
756	418348,64	1308759,03	-	-	Картометрический метод	0,20	-
780	-	-	418483,32	1308814,02	Картометрический метод	0,20	-
757	418483,32	1308814,02	-	-	Картометрический метод	0,20	-
763	-	-	418513,02	1308808,83	Картометрический метод	0,20	-

Сведения о местоположении измененных (уточненных) границ объекта

740	418513,02	1308808,83	-	-	Картометрический метод	0,20	-
781	-	-	418668,17	1308871,09	Картометрический метод	0,20	-
758	418668,17	1308871,09	-	-	Картометрический метод	0,20	-
782	-	-	418682,94	1308916,78	Картометрический метод	0,20	-
759	418682,94	1308916,78	-	-	Картометрический метод	0,20	-
783	-	-	418590,01	1309123,27	Картометрический метод	0,20	-
760	418590,01	1309123,27	-	-	Картометрический метод	0,20	-
784	-	-	418543,71	1309160,47	Картометрический метод	0,20	-
761	418543,71	1309160,47	-	-	Картометрический метод	0,20	-
785	-	-	418512,83	1309244,01	Картометрический метод	0,20	-
762	418512,83	1309244,01	-	-	Картометрический метод	0,20	-
786	-	-	418496,78	1309324,54	Картометрический метод	0,20	-
763	418496,78	1309324,54	-	-	Картометрический метод	0,20	-
787	-	-	418343,02	1309305,59	Картометрический метод	0,20	-
764	418343,02	1309305,59	-	-	Картометрический метод	0,20	-
788	-	-	418315,90	1309277,50	Картометрический метод	0,20	-
765	418315,90	1309277,50	-	-	Картометрический метод	0,20	-
789	-	-	418345,48	1309144,89	Картометрический метод	0,20	-
766	418345,48	1309144,89	-	-	Картометрический метод	0,20	-
790	-	-	418352,56	1309136,57	Картометрический метод	0,20	-
767	418352,56	1309136,57	-	-	Картометрический метод	0,20	-
791	-	-	418352,26	1309111,13	Картометрический метод	0,20	-
768	418352,26	1309111,13	-	-	Картометрический метод	0,20	-
792	-	-	418347,66	1309090,47	Картометрический метод	0,20	-
769	418347,66	1309090,47	-	-	Картометрический метод	0,20	-
793	-	-	418370,96	1309068,38	Картометрический метод	0,20	-
770	418370,96	1309068,38	-	-	Картометрический метод	0,20	-
794	-	-	418394,20	1309041,93	Картометрический метод	0,20	-
771	418394,20	1309041,93	-	-	Картометрический метод	0,20	-

Сведения о местоположении измененных (уточненных) границ объекта

795	-	-	418420,73	1309017,26	Картометрический метод	0,20	-
772	418420,73	1309017,26	-	-	Картометрический метод	0,20	-
796	-	-	418441,83	1308993,02	Картометрический метод	0,20	-
773	418441,83	1308993,02	-	-	Картометрический метод	0,20	-
797	-	-	418450,59	1308967,47	Картометрический метод	0,20	-
774	418450,59	1308967,47	-	-	Картометрический метод	0,20	-
798	-	-	418463,98	1308935,33	Картометрический метод	0,20	-
775	418463,98	1308935,33	-	-	Картометрический метод	0,20	-
799	-	-	418482,34	1308924,57	Картометрический метод	0,20	-
776	418482,34	1308924,57	-	-	Картометрический метод	0,20	-
800	-	-	418513,68	1308877,30	Картометрический метод	0,20	-
777	418513,68	1308877,30	-	-	Картометрический метод	0,20	-
801	-	-	418560,43	1308846,21	Картометрический метод	0,20	-
778	418560,43	1308846,21	-	-	Картометрический метод	0,20	-
802	-	-	418576,40	1308817,31	Картометрический метод	0,20	-
779	418576,40	1308817,31	-	-	Картометрический метод	0,20	-
781	-	-	418668,17	1308871,09	Картометрический метод	0,20	-
758	418668,17	1308871,09	-	-	Картометрический метод	0,20	-
803	-	-	420357,62	1304819,41	Картометрический метод	0,20	-
780	420357,62	1304819,41	-	-	Картометрический метод	0,20	-
804	-	-	420368,24	1304847,46	Картометрический метод	0,20	-
781	420368,24	1304847,46	-	-	Картометрический метод	0,20	-
805	-	-	420331,49	1304897,44	Картометрический метод	0,20	-
782	420331,49	1304897,44	-	-	Картометрический метод	0,20	-
806	-	-	420272,44	1304920,62	Картометрический метод	0,20	-
783	420272,44	1304920,62	-	-	Картометрический метод	0,20	-
807	-	-	420241,35	1304942,97	Картометрический метод	0,20	-
784	420241,35	1304942,97	-	-	Картометрический метод	0,20	-
808	-	-	420216,17	1304993,40	Картометрический метод	0,20	-

Сведения о местоположении измененных (уточненных) границ объекта

785	420216,17	1304993,40	-	-	Картометрический метод	0,20	-
809	-	-	420163,46	1305062,75	Картометрический метод	0,20	-
786	420163,46	1305062,75	-	-	Картометрический метод	0,20	-
810	-	-	420112,47	1305121,69	Картометрический метод	0,20	-
787	420112,47	1305121,69	-	-	Картометрический метод	0,20	-
811	-	-	420067,16	1305164,32	Картометрический метод	0,20	-
788	420067,16	1305164,32	-	-	Картометрический метод	0,20	-
812	-	-	420019,35	1305133,64	Картометрический метод	0,20	-
789	420019,35	1305133,64	-	-	Картометрический метод	0,20	-
813	-	-	420000,11	1305099,95	Картометрический метод	0,20	-
790	420000,11	1305099,95	-	-	Картометрический метод	0,20	-
814	-	-	420082,99	1304983,15	Картометрический метод	0,20	-
791	420082,99	1304983,15	-	-	Картометрический метод	0,20	-
815	-	-	420063,23	1304960,39	Картометрический метод	0,20	-
792	420063,23	1304960,39	-	-	Картометрический метод	0,20	-
816	-	-	420166,19	1304860,14	Картометрический метод	0,20	-
793	420166,19	1304860,14	-	-	Картометрический метод	0,20	-
817	-	-	420207,29	1304906,29	Картометрический метод	0,20	-
794	420207,29	1304906,29	-	-	Картометрический метод	0,20	-
818	-	-	420246,34	1304877,43	Картометрический метод	0,20	-
795	420246,34	1304877,43	-	-	Картометрический метод	0,20	-
819	-	-	420309,44	1304838,31	Картометрический метод	0,20	-
796	420309,44	1304838,31	-	-	Картометрический метод	0,20	-
803	-	-	420357,62	1304819,41	Картометрический метод	0,20	-
780	420357,62	1304819,41	-	-	Картометрический метод	0,20	-
820	-	-	420963,95	1304554,41	Картометрический метод	0,20	-
797	420963,95	1304554,41	-	-	Картометрический метод	0,20	-
821	-	-	420958,98	1304563,49	Картометрический метод	0,20	-
798	420958,98	1304563,49	-	-	Картометрический метод	0,20	-

Сведения о местоположении измененных (уточненных) границ объекта

822	-	-	420972,29	1304570,54	Картометрический метод	0,20	-
799	420972,29	1304570,54	-	-	Картометрический метод	0,20	-
823	-	-	421020,68	1304623,94	Картометрический метод	0,20	-
800	421020,68	1304623,94	-	-	Картометрический метод	0,20	-
824	-	-	421046,51	1304661,54	Картометрический метод	0,20	-
801	421046,51	1304661,54	-	-	Картометрический метод	0,20	-
825	-	-	420987,77	1304737,56	Картометрический метод	0,20	-
802	420987,77	1304737,56	-	-	Картометрический метод	0,20	-
826	-	-	421043,93	1304774,36	Картометрический метод	0,20	-
803	421043,93	1304774,36	-	-	Картометрический метод	0,20	-
827	-	-	421011,01	1304854,74	Картометрический метод	0,20	-
804	421011,01	1304854,74	-	-	Картометрический метод	0,20	-
828	-	-	420919,98	1304835,37	Картометрический метод	0,20	-
805	420919,98	1304835,37	-	-	Картометрический метод	0,20	-
829	-	-	420697,24	1304724,98	Картометрический метод	0,20	-
806	420697,24	1304724,98	-	-	Картометрический метод	0,20	-
830	-	-	420616,86	1304693,02	Картометрический метод	0,20	-
807	420616,86	1304693,02	-	-	Картометрический метод	0,20	-
831	-	-	420628,48	1304645,57	Картометрический метод	0,20	-
808	420628,48	1304645,57	-	-	Картометрический метод	0,20	-
832	-	-	420678,84	1304603,92	Картометрический метод	0,20	-
809	420678,84	1304603,92	-	-	Картометрический метод	0,20	-
833	-	-	420678,07	1304582,81	Картометрический метод	0,20	-
810	420678,07	1304582,81	-	-	Картометрический метод	0,20	-
834	-	-	420612,21	1304591,33	Картометрический метод	0,20	-
811	420612,21	1304591,33	-	-	Картометрический метод	0,20	-
835	-	-	420614,93	1304494,10	Картометрический метод	0,20	-
812	420614,93	1304494,10	-	-	Картометрический метод	0,20	-
836	-	-	420672,64	1304435,22	Картометрический метод	0,20	-
813	420672,64	1304435,22	-	-	Картометрический метод	0,20	-

Сведения о местоположении измененных (уточненных) границ объекта

837	-	-	420737,33	1304461,57	Картометрический метод	0,20	-
814	420737,33	1304461,57	-	-	Картометрический метод	0,20	-
838	-	-	420764,06	1304418,96	Картометрический метод	0,20	-
815	420764,06	1304418,96	-	-	Картометрический метод	0,20	-
839	-	-	420831,93	1304462,49	Картометрический метод	0,20	-
816	420831,93	1304462,49	-	-	Картометрический метод	0,20	-
840	-	-	420821,19	1304476,91	Картометрический метод	0,20	-
817	420821,19	1304476,91	-	-	Картометрический метод	0,20	-
820	-	-	420963,95	1304554,41	Картометрический метод	0,20	-
797	420963,95	1304554,41	-	-	Картометрический метод	0,20	-
841	-	-	424358,22	1304809,15	Картометрический метод	0,20	-
818	424358,22	1304809,15	-	-	Картометрический метод	0,20	-
842	-	-	424364,70	1304889,98	Картометрический метод	0,10	-
819	424364,70	1304889,98	-	-	Картометрический метод	0,10	-
843	-	-	424338,04	1304886,61	Картометрический метод	0,10	-
820	424338,04	1304886,61	-	-	Картометрический метод	0,10	-
844	-	-	424280,50	1304910,41	Картометрический метод	0,10	-
821	424280,50	1304910,41	-	-	Картометрический метод	0,10	-
845	-	-	424229,75	1304911,75	Картометрический метод	0,10	-
822	424229,75	1304911,75	-	-	Картометрический метод	0,10	-
846	-	-	424110,45	1304908,72	Картометрический метод	0,10	-
823	424110,45	1304908,72	-	-	Картометрический метод	0,10	-
847	-	-	423963,23	1304909,19	Картометрический метод	0,10	-
824	423963,23	1304909,19	-	-	Картометрический метод	0,10	-
848	-	-	423920,34	1304912,93	Картометрический метод	0,10	-
825	423920,34	1304912,93	-	-	Картометрический метод	0,10	-
849	-	-	423878,00	1304918,05	Картометрический метод	0,10	-
826	423878,00	1304918,05	-	-	Картометрический метод	0,10	-
850	-	-	423867,95	1304963,45	Картометрический метод	0,10	-

Сведения о местоположении измененных (уточненных) границ объекта

827	423867,95	1304963,45	-	-	Картометрический метод	0,10	-
851	-	-	423647,53	1304948,91	Картометрический метод	0,10	-
828	423647,53	1304948,91	-	-	Картометрический метод	0,10	-
852	-	-	423643,72	1305016,52	Картометрический метод	0,10	-
829	423643,72	1305016,52	-	-	Картометрический метод	0,10	-
853	-	-	423639,60	1305070,11	Картометрический метод	0,10	-
830	423639,60	1305070,11	-	-	Картометрический метод	0,10	-
854	-	-	423377,33	1305119,56	Картометрический метод	0,10	-
831	423377,33	1305119,56	-	-	Картометрический метод	0,10	-
855	-	-	423339,44	1305113,87	Картометрический метод	0,10	-
832	423339,44	1305113,87	-	-	Картометрический метод	0,10	-
856	-	-	423299,60	1305112,86	Картометрический метод	0,20	-
833	423299,60	1305112,86	-	-	Картометрический метод	0,20	-
857	-	-	423184,92	1305098,24	Картометрический метод	0,20	-
834	423184,92	1305098,24	-	-	Картометрический метод	0,20	-
858	-	-	423176,57	1305029,05	Картометрический метод	0,20	-
835	423176,57	1305029,05	-	-	Картометрический метод	0,20	-
859	-	-	423123,66	1305018,35	Картометрический метод	0,20	-
836	423123,66	1305018,35	-	-	Картометрический метод	0,20	-
860	-	-	423110,05	1305047,60	Картометрический метод	0,20	-
837	423110,05	1305047,60	-	-	Картометрический метод	0,20	-
861	-	-	422887,98	1305030,50	Картометрический метод	0,20	-
838	422887,98	1305030,50	-	-	Картометрический метод	0,20	-
862	-	-	422753,98	1305012,06	Картометрический метод	0,20	-
839	422753,98	1305012,06	-	-	Картометрический метод	0,20	-
863	-	-	422662,48	1305020,69	Картометрический метод	0,20	-
840	422662,48	1305020,69	-	-	Картометрический метод	0,20	-
864	-	-	422430,96	1305119,42	Картометрический метод	0,20	-
841	422430,96	1305119,42	-	-	Картометрический метод	0,20	-
865	-	-	422334,22	1305117,56	Картометрический метод	0,20	-

Сведения о местоположении измененных (уточненных) границ объекта

842	422334,22	1305117,56	-	-	Картометрический метод	0,20	-
866	-	-	422276,15	1304995,81	Картометрический метод	0,20	-
843	422276,15	1304995,81	-	-	Картометрический метод	0,20	-
867	-	-	422261,69	1304922,92	Картометрический метод	0,20	-
844	422261,69	1304922,92	-	-	Картометрический метод	0,20	-
868	-	-	422260,45	1304898,91	Картометрический метод	0,20	-
845	422260,45	1304898,91	-	-	Картометрический метод	0,20	-
869	-	-	422377,59	1304886,25	Картометрический метод	0,20	-
846	422377,59	1304886,25	-	-	Картометрический метод	0,20	-
870	-	-	422377,23	1304874,85	Картометрический метод	0,20	-
847	422377,23	1304874,85	-	-	Картометрический метод	0,20	-
871	-	-	422525,17	1304859,48	Картометрический метод	0,20	-
848	422525,17	1304859,48	-	-	Картометрический метод	0,20	-
872	-	-	422533,35	1304851,79	Картометрический метод	0,20	-
849	422533,35	1304851,79	-	-	Картометрический метод	0,20	-
873	-	-	422540,41	1304885,98	Картометрический метод	0,20	-
850	422540,41	1304885,98	-	-	Картометрический метод	0,20	-
874	-	-	422563,75	1304877,17	Картометрический метод	0,20	-
851	422563,75	1304877,17	-	-	Картометрический метод	0,20	-
875	-	-	422633,39	1304810,71	Картометрический метод	0,20	-
852	422633,39	1304810,71	-	-	Картометрический метод	0,20	-
876	-	-	422644,91	1304790,22	Картометрический метод	0,20	-
853	422644,91	1304790,22	-	-	Картометрический метод	0,20	-
877	-	-	422709,53	1304797,51	Картометрический метод	0,20	-
854	422709,53	1304797,51	-	-	Картометрический метод	0,20	-
878	-	-	422791,46	1304808,76	Картометрический метод	0,20	-
855	422791,46	1304808,76	-	-	Картометрический метод	0,20	-
879	-	-	422833,00	1304814,04	Картометрический метод	0,20	-
856	422833,00	1304814,04	-	-	Картометрический метод	0,20	-
880	-	-	422874,49	1304817,23	Картометрический метод	0,20	-

Сведения о местоположении измененных (уточненных) границ объекта

857	422874,49	1304817,23	-	-	Картометрический метод	0,20	-
881	-	-	422914,48	1304822,83	Картометрический метод	0,20	-
858	422914,48	1304822,83	-	-	Картометрический метод	0,20	-
882	-	-	422981,37	1304829,99	Картометрический метод	0,20	-
859	422981,37	1304829,99	-	-	Картометрический метод	0,20	-
883	-	-	423056,33	1304874,39	Картометрический метод	0,20	-
860	423056,33	1304874,39	-	-	Картометрический метод	0,20	-
884	-	-	423053,00	1304896,81	Картометрический метод	0,20	-
861	423053,00	1304896,81	-	-	Картометрический метод	0,20	-
885	-	-	423125,56	1304916,77	Картометрический метод	0,20	-
862	423125,56	1304916,77	-	-	Картометрический метод	0,20	-
886	-	-	423240,56	1304945,63	Картометрический метод	0,20	-
863	423240,56	1304945,63	-	-	Картометрический метод	0,20	-
887	-	-	423299,88	1304981,84	Картометрический метод	0,20	-
864	423299,88	1304981,84	-	-	Картометрический метод	0,20	-
888	-	-	423502,53	1304994,19	Картометрический метод	0,20	-
865	423502,53	1304994,19	-	-	Картометрический метод	0,20	-
889	-	-	423509,35	1304830,27	Картометрический метод	0,20	-
866	423509,35	1304830,27	-	-	Картометрический метод	0,20	-
890	-	-	423620,54	1304813,35	Картометрический метод	0,20	-
867	423620,54	1304813,35	-	-	Картометрический метод	0,20	-
891	-	-	423874,95	1304814,43	Картометрический метод	0,20	-
868	423874,95	1304814,43	-	-	Картометрический метод	0,20	-
892	-	-	423941,89	1304820,90	Картометрический метод	0,20	-
869	423941,89	1304820,90	-	-	Картометрический метод	0,20	-
893	-	-	423994,78	1304833,50	Картометрический метод	0,20	-
870	423994,78	1304833,50	-	-	Картометрический метод	0,20	-
894	-	-	424091,40	1304815,33	Картометрический метод	0,20	-
871	424091,40	1304815,33	-	-	Картометрический метод	0,20	-
895	-	-	424185,14	1304805,80	Картометрический метод	0,20	-

Территориальная зона. Зона смешанной застройки (Ж1)



Используемые условные знаки и обозначения:

Масштаб 1:30 000

— граница населённого пункта

— граница территориальной зоны

— граница сельского поселения

— часть контура территориальной зоны, сведения о которой содержатся в ЕГРН, прекращающая существование

● 1 - характерная точка контура, сведения о которой позволяют однозначно определить её на местности

Подпись _____ Дата « 12 » марта 2021 г.

Место для оттиска печати (при наличии) лица, составившего описание местоположения границ объекта



Раздел 4

План границ объекта

Территориальная зона. Зона смешанной застройки (Ж1). Фрагмент 1



Используемые условные знаки и обозначения:

Масштаб 1:15 000

— граница населённого пункта

— граница сельского поселения

● 1 - характерная точка контура, сведения о которой позволяют однозначно определить её на местности

— граница территориальной зоны

Подпись _____ Дата «12» марта 2021 г.

Место для отиска печати (при наличии) лица, составившего описание местоположения границ объекта

Раздел 4





План границ объекта

Территориальная зона. Зона смешанной застройки (Ж1). Фрагмент 2



Используемые условные знаки и обозначения:

Масштаб 1:15 000

-  - граница населённого пункта
-  - часть контура территориальной зоны, сведения о которой содержатся в ЕГРН, прекращающая существование
-  1 - характерная точка контура, сведения о которой позволяют однозначно определить её на местности
-  - граница территориальной зоны

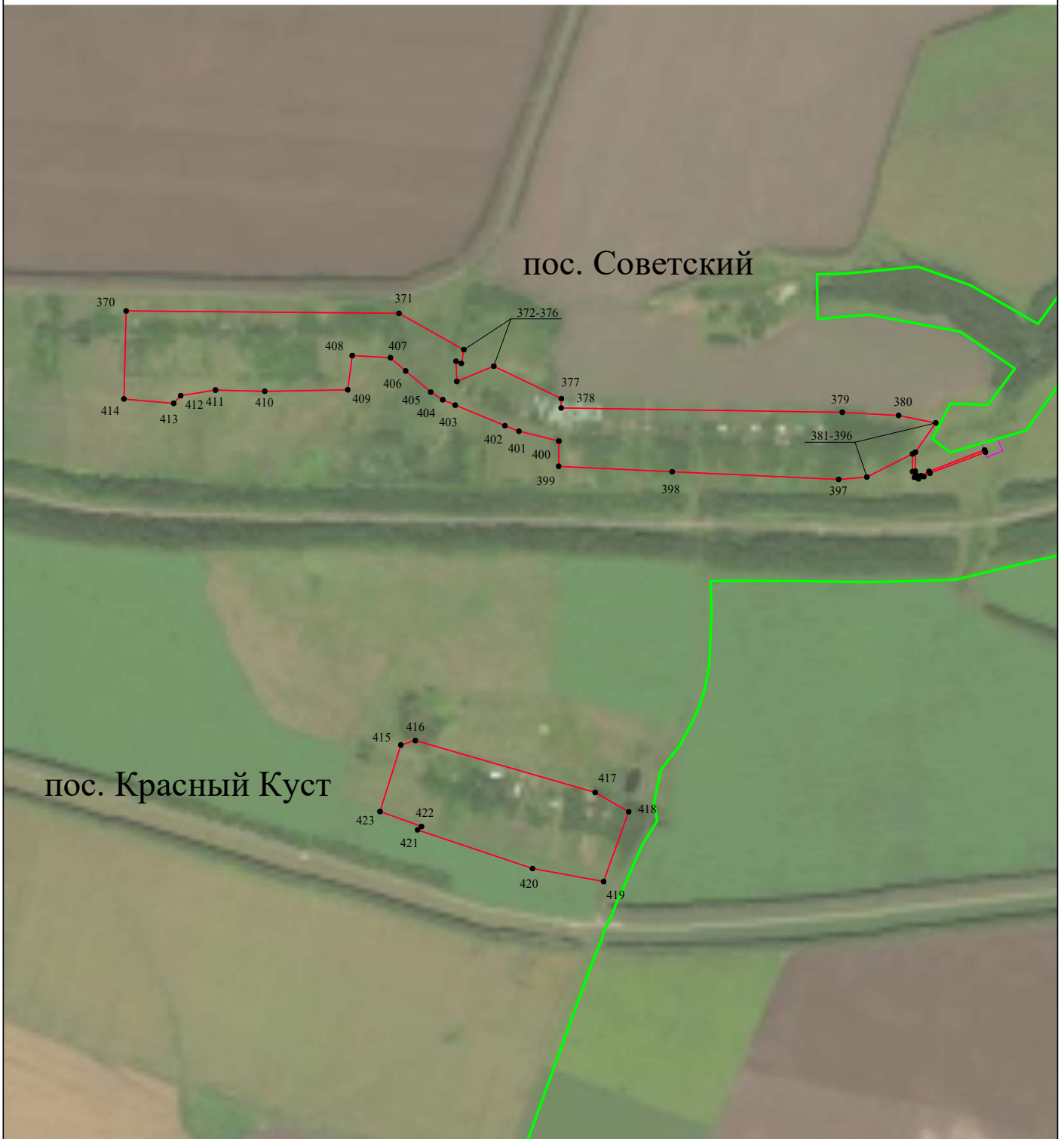
Подпись _____ Дата «12» марта 2021 г.

Место для отиска печати (при наличии) лица, составившего описание местоположения границ объекта

Раздел 4

План границ объекта

Территориальная зона. Зона смешанной застройки (Ж1). Фрагмент 3



Используемые условные знаки и обозначения:

Масштаб 1:15 000

-  - граница населённого пункта
-  - граница сельского поселения
-  1 - характерная точка контура, сведения о которой позволяют однозначно определить её на местности
-  - граница территориальной зоны

Подпись _____ Дата «12» марта 2021 г.

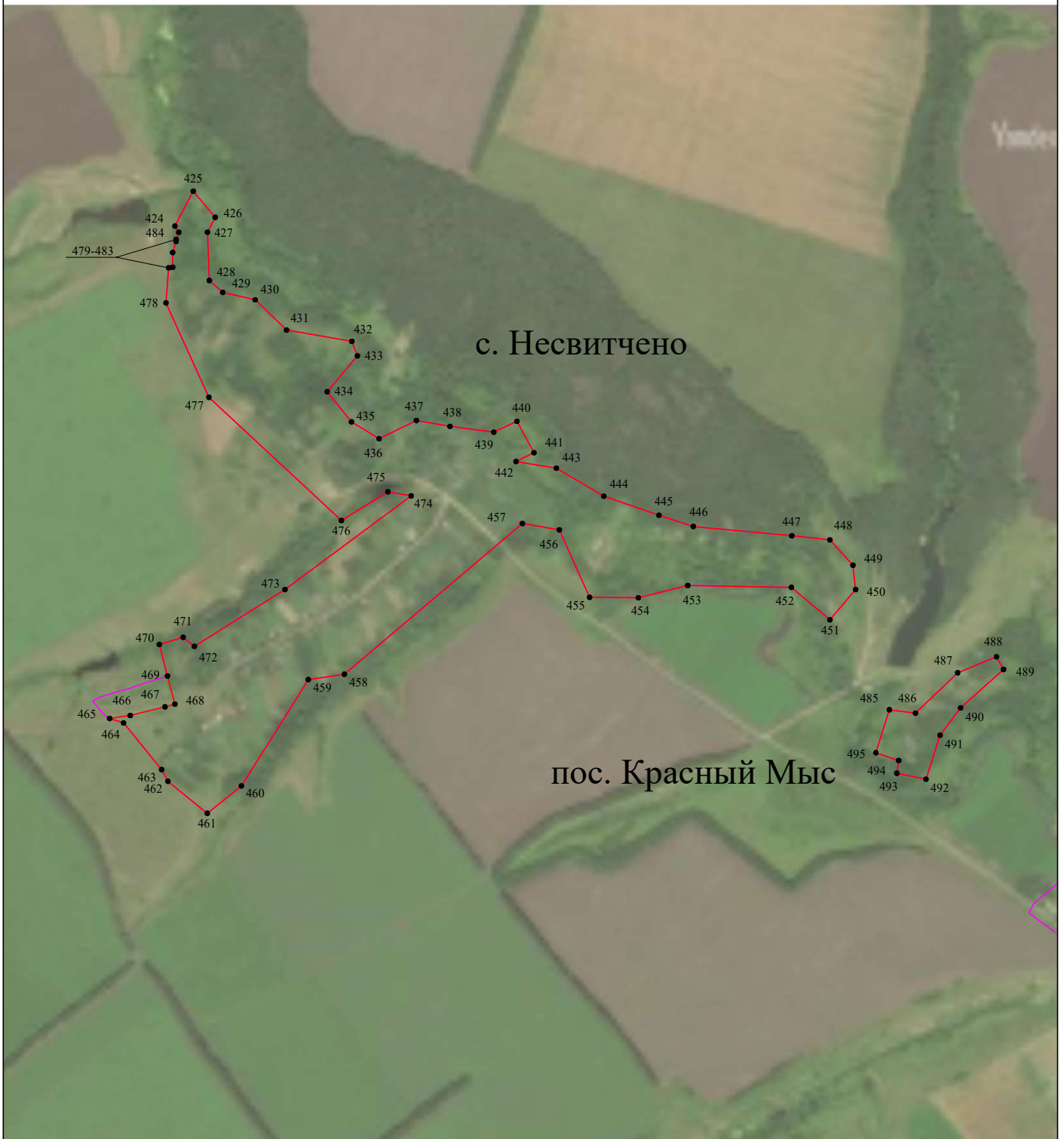
Место для отиска печати (при наличии) лица, составившего описание местоположения границ объекта



Раздел 4

План границ объекта

Территориальная зона. Зона смешанной застройки (Ж1). Фрагмент 4



Используемые условные знаки и обозначения:

Масштаб 1:15 000

— - граница населённого пункта

● 1 - характерная точка контура, сведения о которой позволяют однозначно определить её на местности

— - граница территориальной зоны

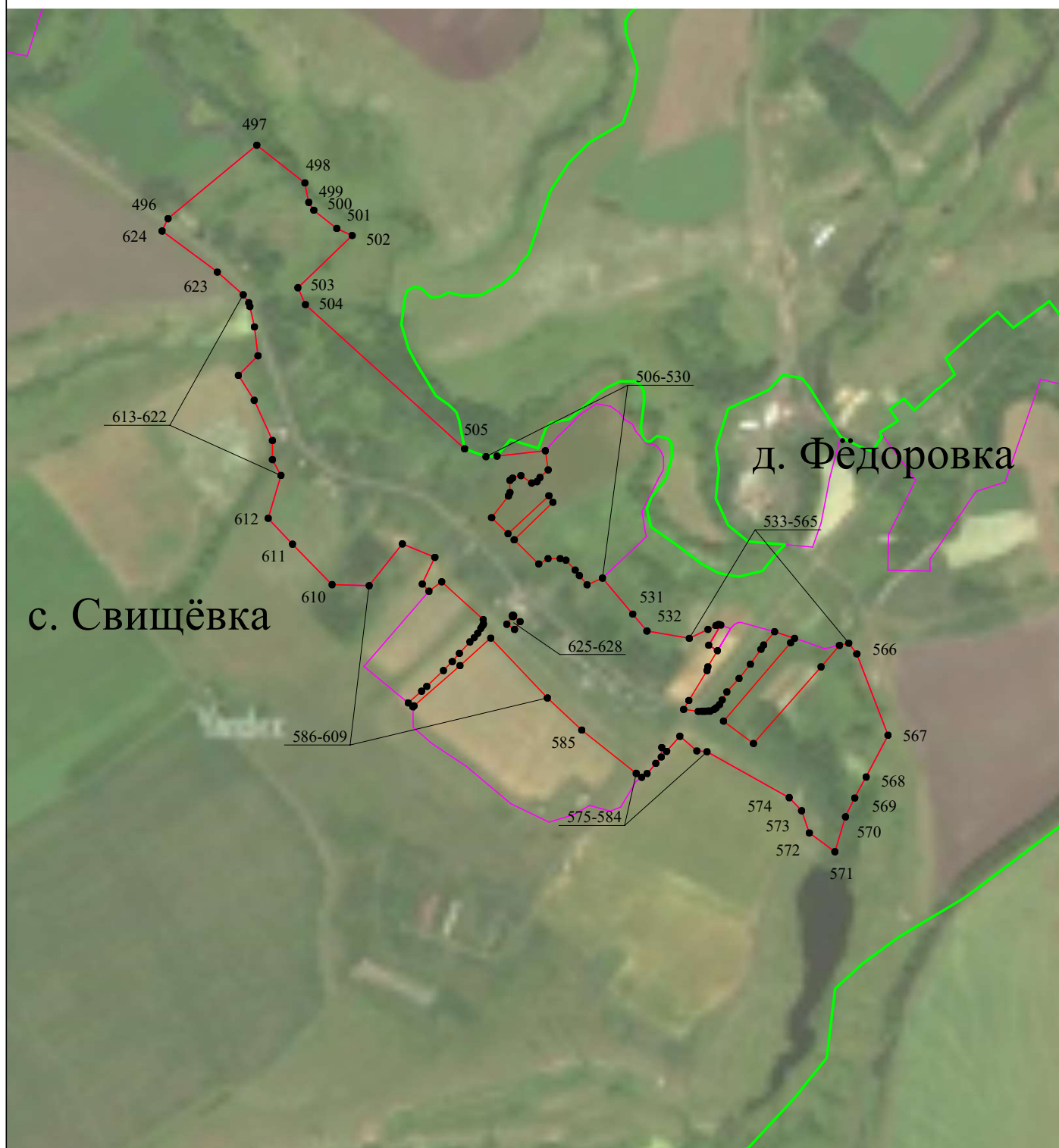
Подпись _____ Дата «12» марта 2021 г.

Место для оттиска печати (при наличии) лица, составившего описание местоположения границ объекта

Раздел 4





План границ объекта

Территориальная зона. Зона смешанной застройки (Ж1). Фрагмент 5



Используемые условные знаки и обозначения:

Масштаб 1:15 000

-  - граница населённого пункта
-  - граница сельского поселения
-  1 - характерная точка контура, сведения о которой позволяют однозначно определить её на местности
-  - граница территориальной зоны

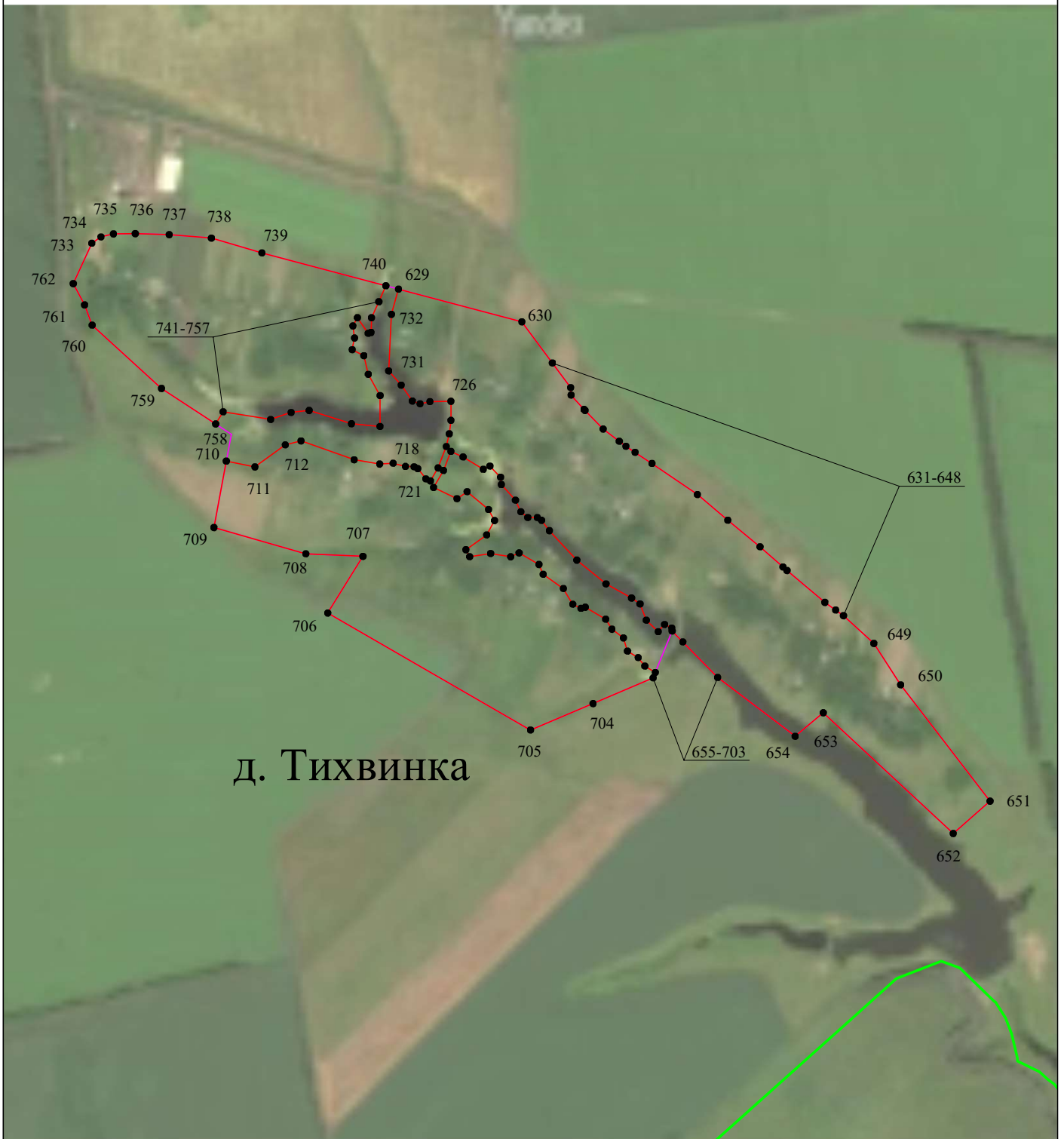
Подпись _____ Дата «12» марта 2021 г.

Место для оттиска печати (при наличии) лица, составившего описание местоположения границ объекта

Раздел 4

План границ объекта

Территориальная зона. Зона смешанной застройки (Ж1). Фрагмент 6



Используемые условные знаки и обозначения:

Масштаб 1:15 000

-  - граница населённого пункта
-  - граница сельского поселения
-  1 - характерная точка контура, сведения о которой позволяют однозначно определить её на местности
-  - граница территориальной зоны

Подпись _____ Дата «12» марта 2021 г.

Место для отиска печати (при наличии) лица, составившего описание местоположения границ объекта

Раздел 4

План границ объекта

Территориальная зона. Зона смешанной застройки (Ж1). Фрагмент 7



Масштаб 1:15 000

Используемые условные знаки и обозначения:

- 1 - характерная точка контура, сведения о которой позволяют однозначно определить её на местности
- - граница территориальной зоны

Подпись _____ Дата «12» марта 2021 г.

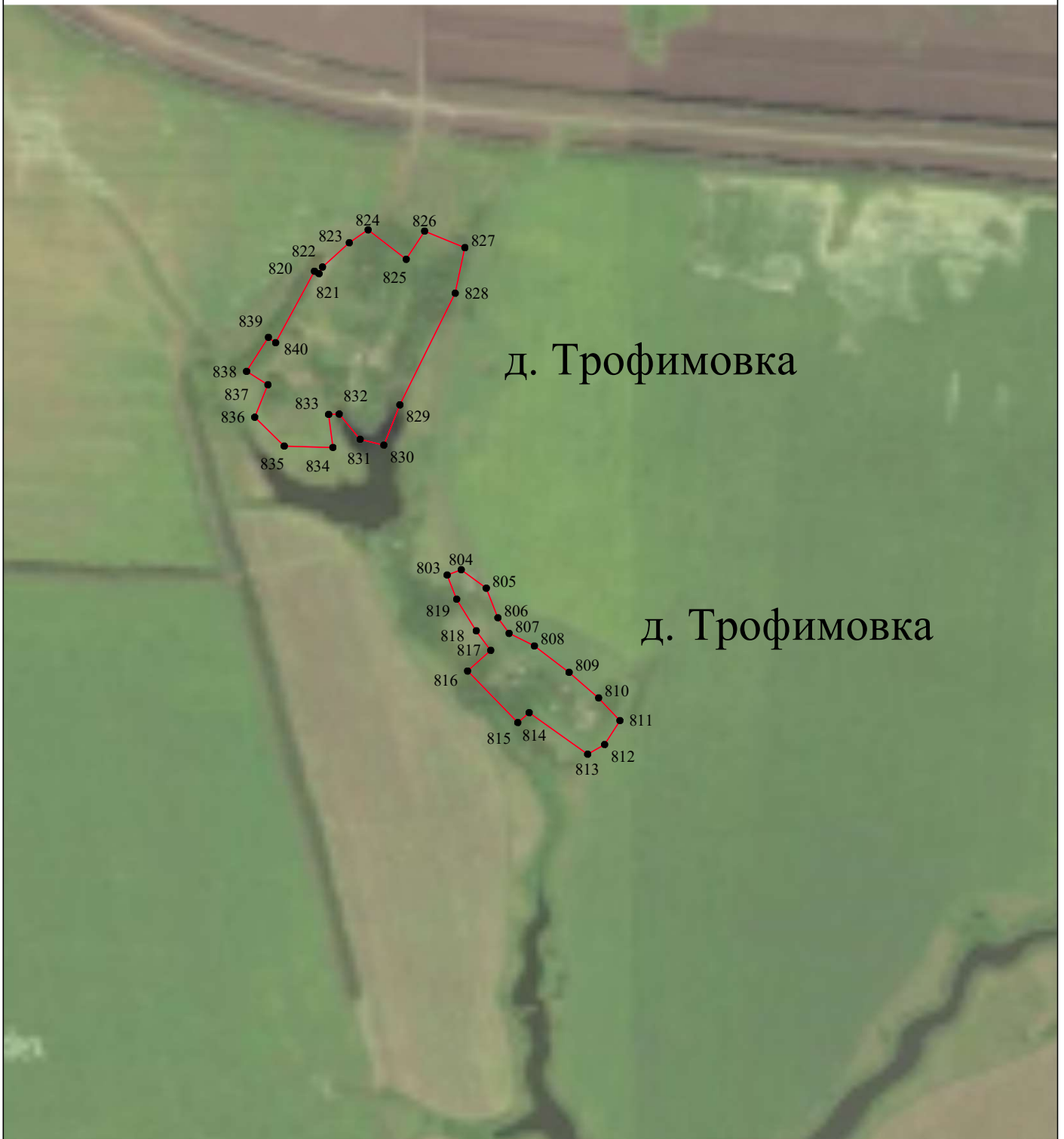
Место для оттиска печати (при наличии) лица, составившего описание местоположения границ объекта



Раздел 4

План границ объекта

Территориальная зона. Зона смешанной застройки (Ж1). Фрагмент 8



Масштаб 1:15 000

Используемые условные знаки и обозначения:

- 1 - характерная точка контура, сведения о которой позволяют однозначно определить её на местности
- - граница территориальной зоны

Подпись _____ Дата «12» марта 2021 г.

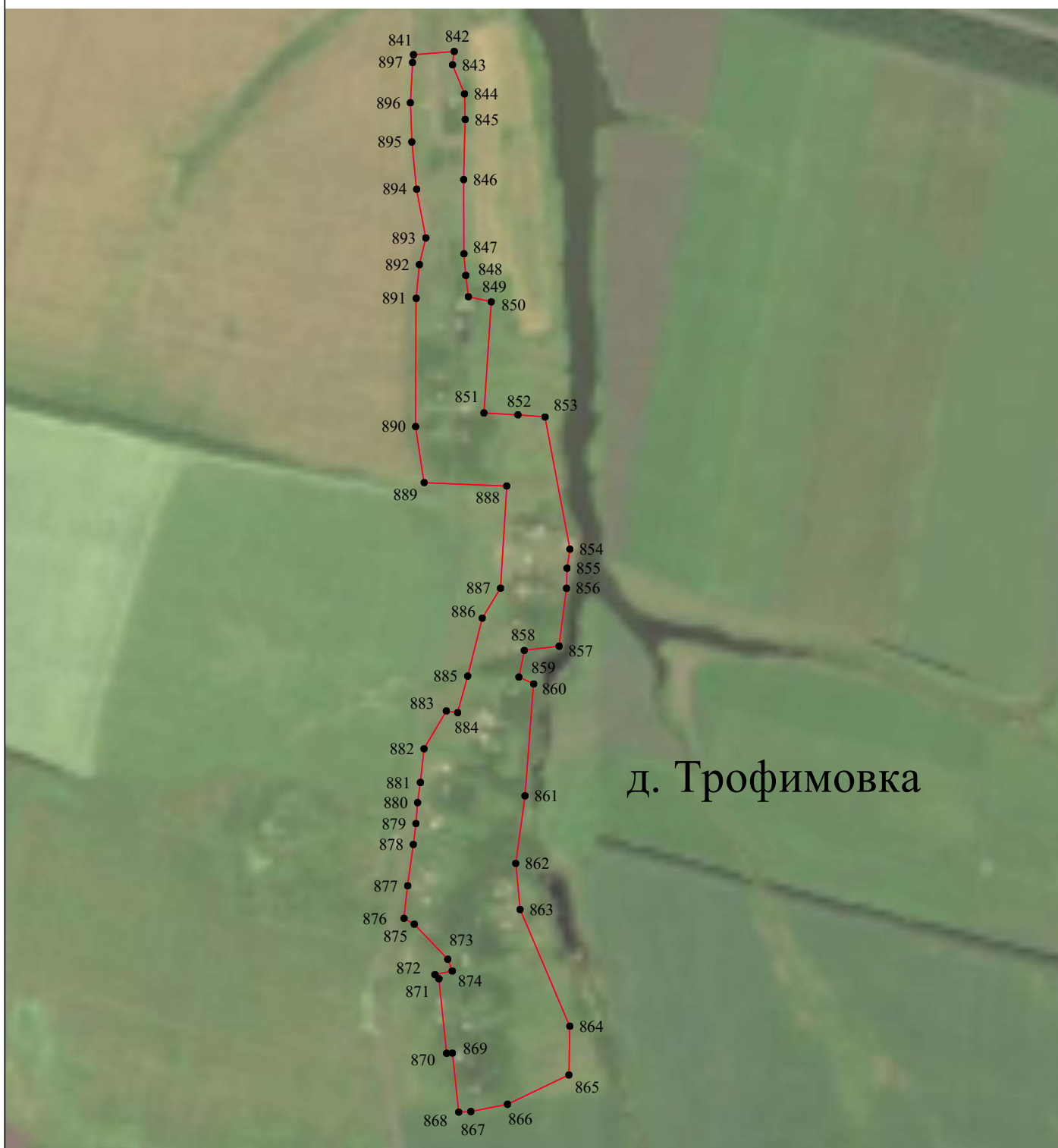
Место для отиска печати (при наличии) лица, составившего описание местоположения границ объекта



Раздел 4

План границ объекта

Территориальная зона. Зона смешанной застройки (Ж1). Фрагмент 9



Масштаб 1:15 000

Используемые условные знаки и обозначения:

● 1 - характерная точка контура, сведения о которой позволяют однозначно определить её на местности

— - граница территориальной зоны

Подпись _____ Дата «12» марта 2021 г.

Место для отиска печати (при наличии) лица, составившего описание местоположения границ объекта

ОПИСАНИЕ МЕСТОПОЛОЖЕНИЯ ГРАНИЦ

Территориальная зона

Зона объектов сельскохозяйственного назначения (Сх2)

(наименование объекта местоположение границ, которого описано (далее - объект))

Раздел 1

Сведения об объекте		
№ п/п	Характеристики объекта	Описание характеристик
1	2	3
1	Местоположение объекта	<i>Российская Федерация, Тамбовская область, р-н Кирсановский, Сельсовет Ковыльский</i>
2	Площадь объекта \pm величина погрешности определения площади ($P \pm \Delta P$)	<i>114383 кв.м. \pm 187 кв.м.</i>
3	Иные характеристики объекта	-

Раздел 3

Сведения о местоположении измененных (уточненных) границ объекта							
1. Система координат		<u>МСК-68</u>					
2. Сведения о характерных точках границ объекта							
Обозначение характерных точек границ	Существующие координаты, м		Измененные (уточненные) координаты, м		Метод определения координат характерной точки	Средняя квадратическая погрешность положения характерной точки (Mt), м	Описание обозначения точки на местности (при наличии)
	X	Y	X	Y			
1	2	3	4	5	6	7	8
1	423160,34	1311619,41	423160,34	1311619,41	Картометрический метод	1,00	-
2	423185,32	1311629,33	423185,32	1311629,33	Картометрический метод	0,20	-
3	423197,44	1311662,63	423197,44	1311662,63	Картометрический метод	0,20	-
4	423202,29	1311749,78	423202,29	1311749,78	Картометрический метод	0,20	-
5	423187,04	1311816,19	423187,04	1311816,19	Картометрический метод	0,20	-
6	423181,46	1311993,39	423181,46	1311993,39	Картометрический метод	0,20	-
7	423122,14	1312050,46	423122,14	1312050,46	Картометрический метод	0,20	-
8	423026,62	1312045,31	423026,62	1312045,31	Картометрический метод	0,20	-
9	422999,04	1311952,36	422999,04	1311952,36	Картометрический метод	0,20	-
10	422997,59	1311884,99	422997,59	1311884,99	Картометрический метод	0,20	-
11	422974,19	1311799,51	422974,19	1311799,51	Картометрический метод	0,20	-
12	422946,67	1311698,51	422946,67	1311698,51	Картометрический метод	0,20	-
13	422943,87	1311695,33	422943,87	1311695,33	Картометрический метод	0,20	-
14	422936,71	1311685,96	422936,71	1311685,96	Картометрический метод	1,00	-
15	422931,25	1311678,82	422931,25	1311678,82	Картометрический метод	0,20	-
16	422930,54	1311643,24	422930,54	1311643,24	Картометрический метод	0,20	-
17	422937,76	1311579,85	422937,76	1311579,85	Картометрический метод	1,00	-
18	422942,73	1311536,23	422942,73	1311536,23	Картометрический метод	1,00	-
19	422998,44	1311557,13	422998,44	1311557,13	Картометрический метод	1,00	-
20	422993,00	1311583,28	422993,00	1311583,28	Картометрический метод	1,00	-
21	423005,55	1311605,86	423005,55	1311605,86	Картометрический метод	1,00	-

Сведения о местоположении измененных (уточненных) границ объекта

22	423020,61	1311663,59	423020,61	1311663,59	Картометрический метод	1,00	-
23	423047,38	1311682,83	423047,38	1311682,83	Картометрический метод	1,00	-
24	423092,56	1311824,21	423092,56	1311824,21	Картометрический метод	1,00	-
25	423133,55	1311811,66	423133,55	1311811,66	Картометрический метод	1,00	-
26	423167,85	1311804,13	423167,85	1311804,13	Картометрический метод	1,00	-
27	423164,30	1311727,39	423164,30	1311727,39	Картометрический метод	0,10	-
28	423162,99	1311697,18	423162,99	1311697,18	Картометрический метод	0,10	-
1	423160,34	1311619,41	423160,34	1311619,41	Картометрический метод	1,00	-
29	417244,10	1316528,97	417244,10	1316528,97	Картометрический метод	0,10	-
30	417252,36	1316551,52	417252,36	1316551,52	Картометрический метод	0,10	-
31	417243,44	1316581,08	417243,44	1316581,08	Картометрический метод	0,10	-
32	417178,41	1316559,83	417178,41	1316559,83	Картометрический метод	0,10	-
33	417184,62	1316536,12	417184,62	1316536,12	Картометрический метод	0,10	-
34	417156,52	1316523,30	417156,52	1316523,30	Картометрический метод	0,10	-
35	417167,01	1316497,78	417167,01	1316497,78	Картометрический метод	0,10	-
36	417201,59	1316481,99	417201,59	1316481,99	Картометрический метод	0,10	-
37	417214,91	1316515,57	417214,91	1316515,57	Картометрический метод	0,10	-
38	417228,83	1316514,71	417228,83	1316514,71	Картометрический метод	0,10	-
39	417232,50	1316529,74	417232,50	1316529,74	Картометрический метод	0,10	-
29	417244,10	1316528,97	417244,10	1316528,97	Картометрический метод	0,10	-
40	-	-	423973,07	1309969,71	Картометрический метод	1,00	-
41	-	-	423972,17	1309973,30	Картометрический метод	1,00	-
42	-	-	423937,17	1310113,17	Картометрический метод	1,00	-
43	-	-	423931,26	1310110,86	Картометрический метод	1,00	-
44	-	-	423909,71	1310113,28	Картометрический метод	1,00	-
45	-	-	423927,02	1310056,39	Картометрический метод	1,00	-
46	-	-	423897,88	1310047,89	Картометрический метод	1,00	-
47	-	-	423879,23	1310112,82	Картометрический метод	1,00	-
48	-	-	423852,80	1310106,57	Картометрический метод	1,00	-



План границ объекта

Территориальная зона. Зона объектов сельскохозяйственного назначения (Сх2)





Используемые условные знаки и обозначения:

Масштаб 1:30 000

-  - граница населённого пункта
-  - граница сельского поселения

- 1 - характерная точка контура, сведения о которой позволяют однозначно определить её на местности

-  - вновь образованная часть контура территориальной зоны, сведения о которой достаточны для определения её местоположения
-  - существующая часть контура территориальной зоны, сведения о которой содержатся в ЕГРН

Подпись _____ Дата « 12 » марта 2021 г.

Место для оттиска печати (при наличии) лица, составившего описание местоположения границ объекта



Раздел 4

План границ объекта

Территориальная зона. Зона объектов сельскохозяйственного назначения (Сх2).
Фрагмент 1



Используемые условные знаки и обозначения:

Масштаб 1:15 000

- (pink line) - граница населённого пункта
- 1 - характерная точка контура, сведения о которой позволяют однозначно определить её на местности
- (red line) - вновь образованная часть контура территориальной зоны, сведения о которой достаточны для определения её местоположения
- (black line) - существующая часть контура территориальной зоны, сведения о которой содержатся в ЕГРН

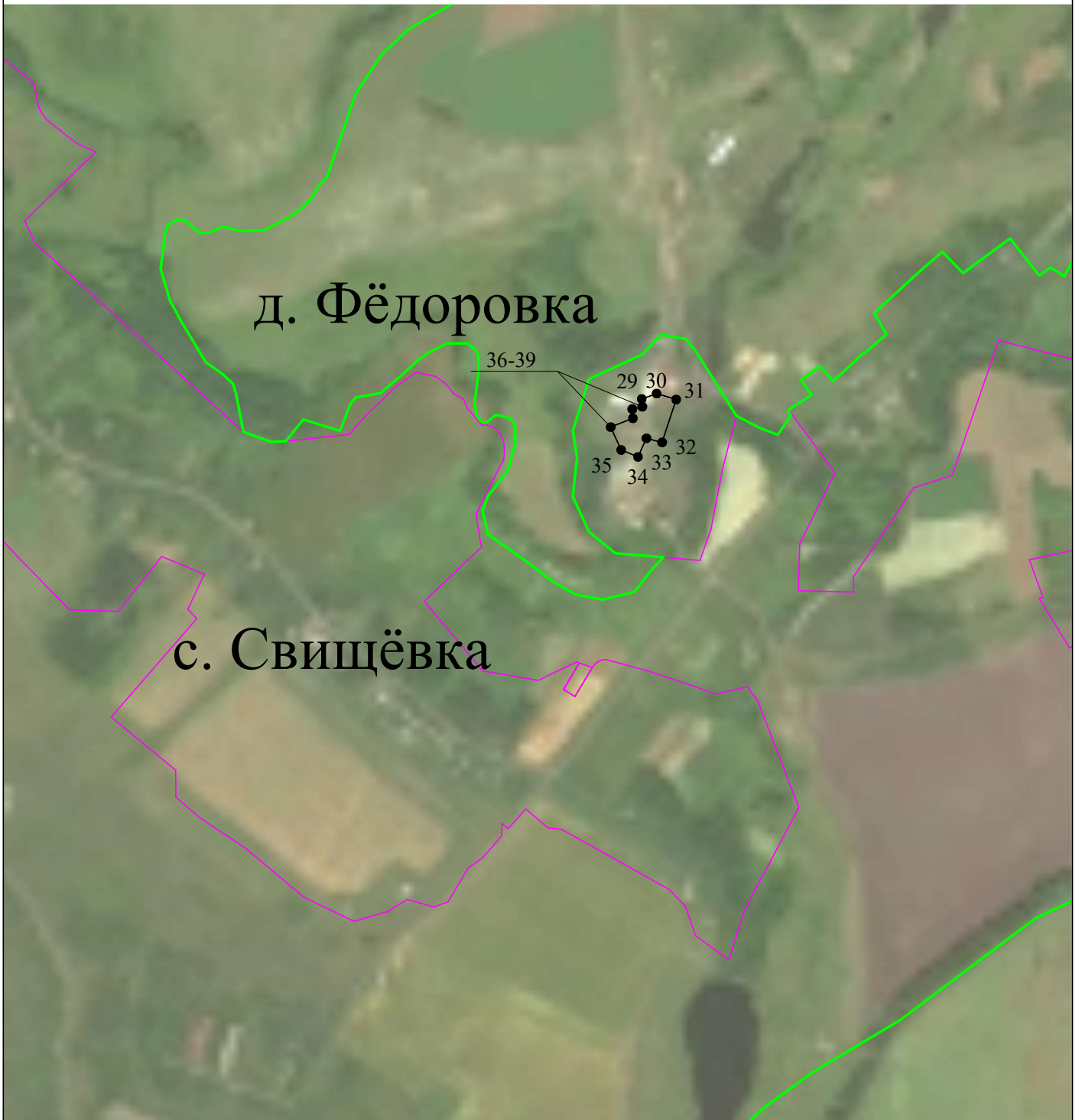
Подпись _____ Дата « 12 » марта 2021 г.

Место для оттиска печати (при наличии) лица, составившего описание местоположения границ объекта

Раздел 4

План границ объекта

Территориальная зона. Зона объектов сельскохозяйственного назначения (Сх2).
Фрагмент 2



Используемые условные знаки и обозначения:

Масштаб 1:12 000

— (pink line) - граница населённого пункта

— (green line) - граница сельского поселения

• 1 - характерная точка контура, сведения о которой позволяют однозначно определить её на местности

— (black line) - существующая часть контура территориальной зоны, сведения о которой содержатся в ЕГРН

Подпись _____ Дата « 12 » марта 2021 г.

Место для оттиска печати (при наличии) лица, составившего описание местоположения границ объекта



ОПИСАНИЕ МЕСТОПОЛОЖЕНИЯ ГРАНИЦ

Зона застройки индивидуальными жилыми домами (Ж2)

(наименование объекта, местоположение границ которого описано (далее - объект))

Раздел 1

Сведения об объекте

№ п/п	Характеристики объекта	Описание характеристик
1	2	3
1.	Местоположение объекта	393360, Тамбовская область, район Кирсановский, сельсовет Ковыльский
2.	Площадь объекта +/- величина погрешности определения площади (Р +/- Дельта Р)	206896 +/- 302 м ²
3.	Иные характеристики объекта	

Раздел 2

Сведения о местоположении границ объекта

1. Система координат МСК-68

2. Сведения о характерных точках границ объекта

Обозначение характерных точек границ	Координаты, м		Метод определения координат характерной точки	Средняя квадратическая погрешность положения характерной точки (Mt), м	Описание обозначения точки на местности (при наличии)
	X	Y			
1	2	3	4	5	6
1	417274.25	1316449.33	Картометрический метод	0.20	-
2	417312.14	1316530.57	Картометрический метод	0.20	-
3	417341.70	1316558.03	Картометрический метод	0.20	-
4	417334.97	1316595.58	Картометрический метод	0.20	-
5	417316.90	1316610.29	Картометрический метод	0.20	-
6	417218.73	1316672.31	Картометрический метод	0.20	-
7	417137.92	1316651.03	Картометрический метод	0.20	-
8	417047.08	1316633.95	Картометрический метод	0.20	-
9	416999.49	1316617.11	Картометрический метод	0.20	-
10	417004.45	1316562.02	Картометрический метод	0.20	-
11	417010.55	1316488.96	Картометрический метод	0.20	-
12	417042.87	1316449.35	Картометрический метод	0.20	-
13	417095.88	1316424.64	Картометрический метод	0.20	-
14	417126.38	1316427.54	Картометрический метод	0.20	-
15	417154.19	1316431.14	Картометрический метод	0.20	-
16	417196.40	1316424.86	Картометрический метод	0.20	-
1	417274.25	1316449.33	Картометрический метод	0.20	-
17	417244.10	1316528.97	Картометрический метод	0.10	-
18	417252.36	1316551.52	Картометрический метод	0.10	-
19	417243.44	1316581.08	Картометрический метод	0.10	-
20	417178.41	1316559.83	Картометрический метод	0.10	-
21	417184.62	1316536.12	Картометрический метод	0.10	-

2. Сведения о характерных точках границ объекта

Обозначение характерных точек границ	Координаты, м		Метод определения координат характерной точки	Средняя квадратическая погрешность положения характерной точки (Mt), м	Описание обозначения точки на местности (при наличии)
	X	Y			
1	2	3	4	5	6
22	417156.52	1316523.30	Картометрический метод	0.10	-
23	417167.01	1316497.78	Картометрический метод	0.10	-
24	417201.59	1316481.99	Картометрический метод	0.10	-
25	417214.91	1316515.57	Картометрический метод	0.10	-
26	417228.83	1316514.71	Картометрический метод	0.10	-
27	417232.50	1316529.74	Картометрический метод	0.10	-
17	417244.10	1316528.97	Картометрический метод	0.10	-
28	417374.53	1316880.93	Картометрический метод	0.20	-
29	417441.17	1316954.19	Картометрический метод	0.20	-
30	417466.92	1316983.92	Картометрический метод	0.20	-
31	417434.93	1317015.53	Картометрический метод	0.20	-
32	417487.36	1317086.90	Картометрический метод	0.20	-
33	417431.14	1317130.82	Картометрический метод	0.20	-
34	417443.44	1317147.86	Картометрический метод	0.20	-
35	417429.81	1317169.06	Картометрический метод	0.20	-
36	417485.85	1317197.84	Картометрический метод	0.20	-
37	417460.20	1317263.34	Картометрический метод	0.20	-
38	417353.85	1317211.78	Картометрический метод	0.20	-
39	417358.27	1317199.05	Картометрический метод	0.20	-
40	417303.90	1317183.03	Картометрический метод	0.20	-
41	417332.83	1317069.86	Картометрический метод	0.20	-
42	417128.77	1316999.04	Картометрический метод	0.20	-
43	417109.85	1316941.12	Картометрический метод	0.20	-
44	416974.77	1316849.53	Картометрический метод	0.20	-
45	416951.84	1316849.93	Картометрический метод	0.20	-
46	416953.84	1316766.35	Картометрический метод	0.20	-

2. Сведения о характерных точках границ объекта

Обозначение характерных точек границ	Координаты, м		Метод определения координат характерной точки	Средняя квадратическая погрешность положения характерной точки (Mt), м	Описание обозначения точки на местности (при наличии)
	X	Y			
1	2	3	4	5	6
47	417024.44	1316767.82	Картометрический метод	0.20	-
48	417132.45	1316821.60	Картометрический метод	0.20	-
49	417227.81	1316751.30	Картометрический метод	0.20	-
50	417250.07	1316786.28	Картометрический метод	0.20	-
51	417272.97	1316770.28	Картометрический метод	0.20	-
52	417294.36	1316798.59	Картометрический метод	0.20	-
53	417270.89	1316818.75	Картометрический метод	0.20	-
54	417313.39	1316864.46	Картометрический метод	0.20	-
55	417315.09	1316868.06	Картометрический метод	0.20	-
56	417341.97	1316899.48	Картометрический метод	0.20	-
28	417374.53	1316880.93	Картометрический метод	0.20	-
57	417000.83	1317115.89	Картометрический метод	0.20	-
58	417034.72	1317272.78	Картометрический метод	0.20	-
59	417070.55	1317392.86	Картометрический метод	0.20	-
60	417062.80	1317430.63	Картометрический метод	0.20	-
61	417040.53	1317443.22	Картометрический метод	0.20	-
62	416942.72	1317417.07	Картометрический метод	0.20	-
63	416897.20	1317235.01	Картометрический метод	0.20	-
64	416866.95	1317176.96	Картометрический метод	0.20	-
65	416942.10	1317130.87	Картометрический метод	0.20	-
66	416943.69	1317136.23	Картометрический метод	0.20	-
57	417000.83	1317115.89	Картометрический метод	0.20	-
67	416844.45	1316434.51	Картометрический метод	0.10	-
68	416837.69	1316454.24	Картометрический метод	0.10	-
69	416793.56	1316427.89	Картометрический метод	0.10	-
70	416804.30	1316410.60	Картометрический метод	0.10	-

2. Сведения о характерных точках границ объекта

Обозначение характерных точек границ	Координаты, м		Метод определения координат характерной точки	Средняя квадратическая погрешность положения характерной точки (Mt), м	Описание обозначения точки на местности (при наличии)
	X	Y			
1	2	3	4	5	6
67	416844.45	1316434.51	Картометрический метод	0.10	-

3. Сведения о характерных точках части (частей) границы объекта

Обозначение характерных точек части границы	Координаты, м		Метод определения координат характерной точки	Средняя квадратическая погрешность положения характерной точки (Mt), м	Описание обозначения точки на местности (при наличии)
	X	Y			
1	2	3	4	5	6
-	-	-	-	-	-

Раздел 3

Сведения о местоположении измененных (уточненных) границ объекта

1. Система координат -

2. Сведения о характерных точках границ объекта

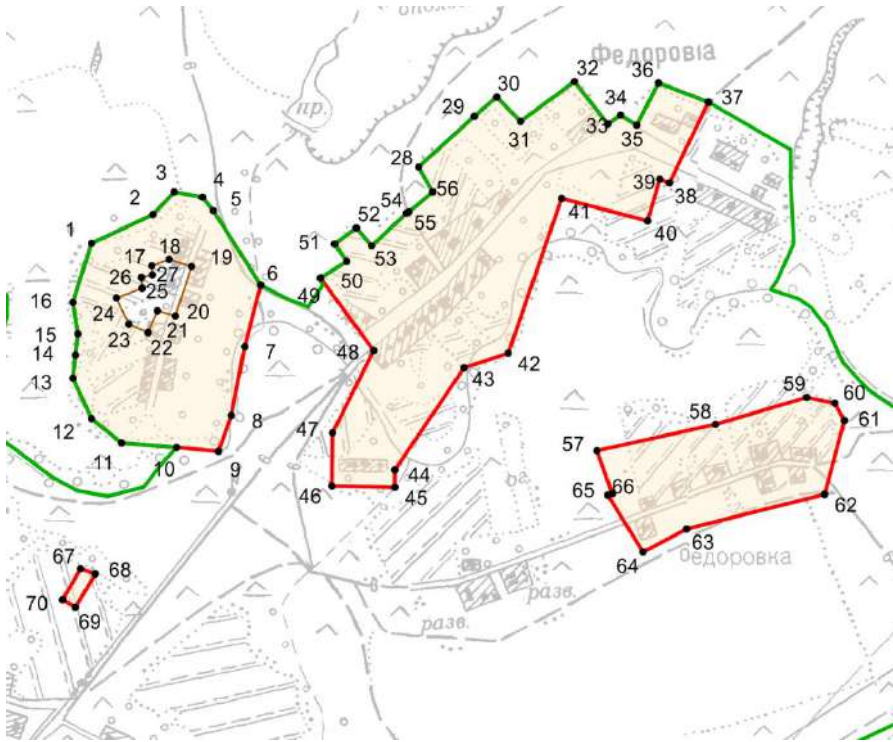
Обозначение характерных точек границ	Существующие координаты, м		Измененные (уточненные) координаты, м		Метод определения координат характерной точки	Средняя квадратическая погрешность положения характерной точки (Mt), м	Описание обозначения точки на местности (при наличии)
	X	Y	X	Y			
1	2	3	4	5	6	7	8
-	-	-	-	-	-	-	

3. Сведения о характерных точках части (частей) границы объекта

Обозначение характерных точек части границы	Существующие координаты, м		Измененные (уточненные) координаты, м		Метод определения координат характерной точки	Средняя квадратическая погрешность положения характерной точки (Mt), м	Описание обозначения точки на местности (при наличии)
	X	Y	X	Y			
1	2	3	4	5	6	7	8
-	-	-	-	-	-	-	

ОПИСАНИЕ МЕСТОПОЛОЖЕНИЯ ГРАНИЦ
 ТЕРРИТОРИАЛЬНАЯ ЗОНА
 Зона застройки индивидуальными жилыми домами (Ж2)

План границ объекта



Масштаб 1 : 10 000

Используемые условные знаки и обозначения:

- Граница населенного пункта
- Граница территориальной зоны
- Характерная точка границы (межевой знак)
- 10
Обозначение характерной точки границы, сведения о которой позволяют однозначно определить ее местоположение на местности
- Граница муниципального образования



Подпись

Дата " 25 " 10 2019 г.

Место для оттиска печати (при наличии) лица, составившего описание местоположения границ объекта

**Текстовое описание местоположения границ
населенных пунктов, территориальных зон, особо охраняемых природных
территорий, зон с особыми условиями использования территорий**

Прохождение границы		Описание прохождения границы
от точки	до точки	
1	2	3
-	-	-

ОПИСАНИЕ МЕСТОПОЛОЖЕНИЯ ГРАНИЦ
Зона специализированной общественной застройки (О1)

(наименование объекта, местоположение границ которого описано (далее - объект))

Раздел 1

Сведения об объекте

№ п/п	Характеристики объекта	Описание характеристик
1	2	3
1.	Местоположение объекта	393360, Тамбовская область, район Кирсановский, сельсовет Ковыльский
2.	Площадь объекта +/- величина погрешности определения площади (Р +/- Дельта Р)	52748 +/- 230 м ²
3.	Иные характеристики объекта	

Раздел 2

Сведения о местоположении границ объекта

1. Система координат МСК-68

2. Сведения о характерных точках границ объекта

Обозначение характерных точек границ	Координаты, м		Метод определения координат характерной точки	Средняя квадратическая погрешность положения характерной точки (Mt), м	Описание обозначения точки на местности (при наличии)
	X	Y			
1	2	3	4	5	6
1	423038.05	1311001.55	Картометрический метод	1.00	-
2	423031.69	1311028.84	Картометрический метод	1.00	-
3	423020.21	1311026.16	Картометрический метод	0.30	-
4	423004.12	1311022.41	Картометрический метод	1.00	-
5	423005.03	1311018.51	Картометрический метод	0.30	-
6	423010.48	1310995.12	Картометрический метод	1.00	-
7	423023.82	1310998.23	Картометрический метод	0.30	-
1	423038.05	1311001.55	Картометрический метод	1.00	-
8	422877.83	1310684.41	Картометрический метод	0.10	-
9	422849.20	1310765.27	Картометрический метод	1.00	-
10	422815.83	1310859.42	Картометрический метод	0.10	-
11	422722.11	1310813.41	Картометрический метод	0.10	-
12	422706.31	1310805.66	Картометрический метод	0.10	-
13	422713.17	1310768.03	Картометрический метод	0.10	-
14	422692.82	1310760.61	Картометрический метод	0.10	-
15	422687.54	1310791.15	Картометрический метод	0.10	-
16	422630.60	1310766.19	Картометрический метод	0.10	-
17	422587.46	1310747.28	Картометрический метод	0.10	-
18	422569.03	1310720.14	Картометрический метод	0.10	-
19	422635.36	1310593.32	Картометрический метод	0.10	-
20	422700.27	1310613.82	Картометрический метод	0.10	-
21	422706.72	1310598.89	Картометрический метод	0.10	-

2. Сведения о характерных точках границ объекта					
Обозначение характерных точек границ	Координаты, м		Метод определения координат характерной точки	Средняя квадратическая погрешность положения характерной точки (Mt), м	Описание обозначения точки на местности (при наличии)
	X	Y			
1	2	3	4	5	6
22	422805.03	1310644.88	Картометрический метод	0.10	-
23	422798.13	1310657.24	Картометрический метод	0.10	-
24	422803.45	1310659.99	Картометрический метод	0.10	-
25	422810.52	1310647.44	Картометрический метод	0.10	-
26	422813.28	1310648.73	Картометрический метод	0.10	-
27	422815.09	1310649.58	Картометрический метод	0.10	-
28	422822.65	1310653.12	Картометрический метод	0.10	-
8	422877.83	1310684.41	Картометрический метод	0.10	-
29	421631.72	1310881.05	Картометрический метод	0.10	-
30	421654.38	1310902.79	Картометрический метод	0.10	-
31	421596.83	1310964.76	Картометрический метод	0.10	-
32	421574.49	1310951.03	Картометрический метод	0.10	-
33	421576.61	1310896.08	Картометрический метод	0.10	-
29	421631.72	1310881.05	Картометрический метод	0.10	-
34	416862.68	1316021.71	Картометрический метод	0.20	-
35	416851.17	1316036.09	Картометрический метод	0.20	-
36	416835.69	1316024.98	Картометрический метод	0.20	-
37	416846.05	1316009.46	Картометрический метод	0.20	-
34	416862.68	1316021.71	Картометрический метод	0.20	-
3. Сведения о характерных точках части (частей) границы объекта					
Обозначение характерных точек части границы	Координаты, м		Метод определения координат характерной точки	Средняя квадратическая погрешность положения характерной точки (Mt), м	Описание обозначения точки на местности (при наличии)
	X	Y			
1	2	3	4	5	6
-	-	-	-	-	-

Раздел 3

Сведения о местоположении измененных (уточненных) границ объекта

1. Система координат -

2. Сведения о характерных точках границ объекта

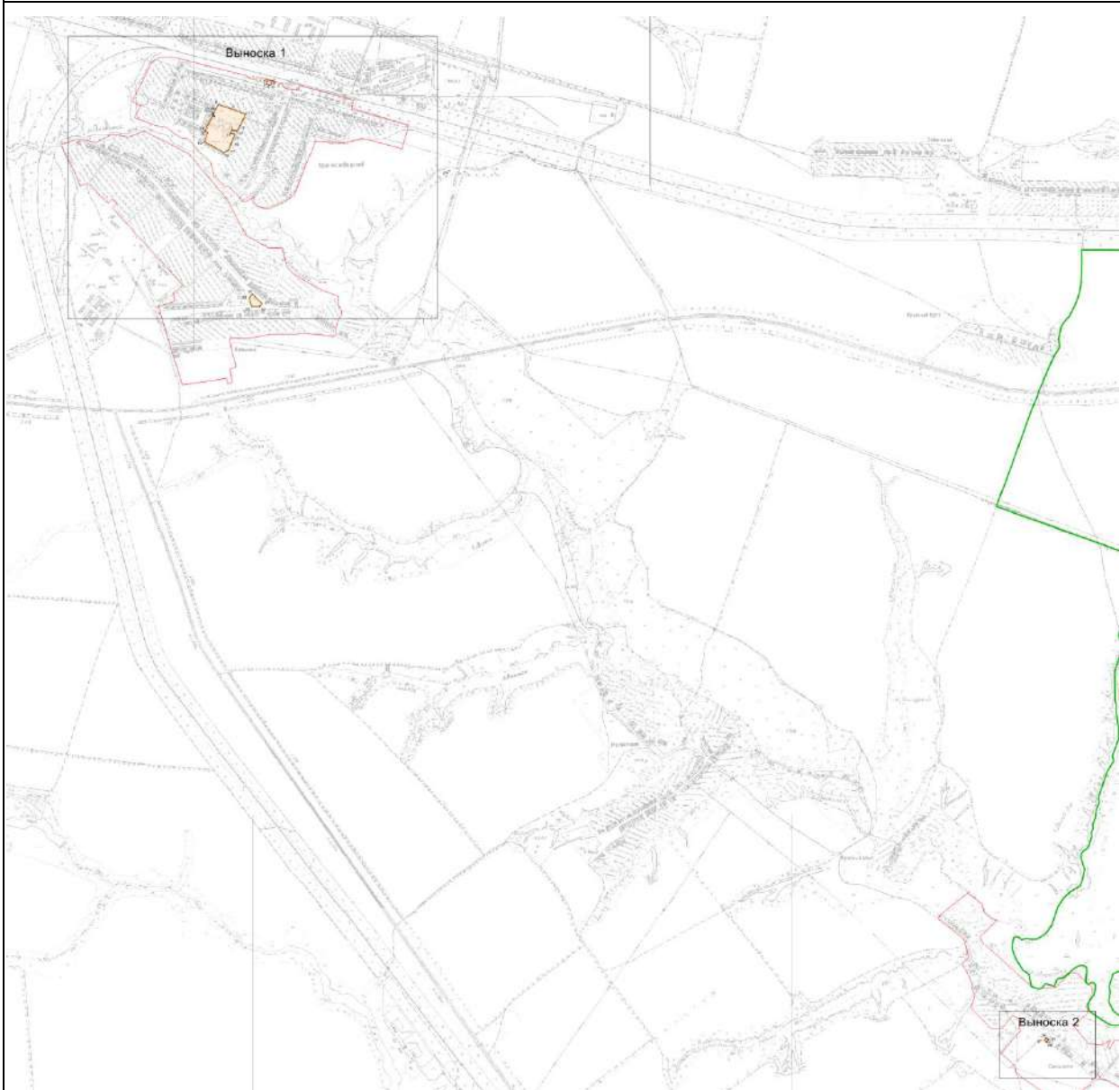
Обозначение характерных точек границ	Существующие координаты, м		Измененные (уточненные) координаты, м		Метод определения координат характерной точки	Средняя квадратическая погрешность положения характерной точки (Mt), м	Описание обозначения точки на местности (при наличии)
	X	Y	X	Y			
1	2	3	4	5	6	7	8
-	-	-	-	-	-	-	

3. Сведения о характерных точках части (частей) границы объекта

Обозначение характерных точек части границы	Существующие координаты, м		Измененные (уточненные) координаты, м		Метод определения координат характерной точки	Средняя квадратическая погрешность положения характерной точки (Mt), м	Описание обозначения точки на местности (при наличии)
	X	Y	X	Y			
1	2	3	4	5	6	7	8
-	-	-	-	-	-	-	

ОПИСАНИЕ МЕСТОПОЛОЖЕНИЯ ГРАНИЦ
 ТЕРРИТОРИАЛЬНАЯ ЗОНА
 Зона специализированной общественной застройки (О1)

Обзорная схема



Масштаб 1 :35 000

Используемые условные знаки и обозначения:

- Граница населенного пункта
- Граница территориальной зоны
- Характерная точка границы (межевой знак)
- 10
Обозначение характерной точки границы, сведения о которой позволяют однозначно определить ее местоположение на местности
- Граница муниципального образования



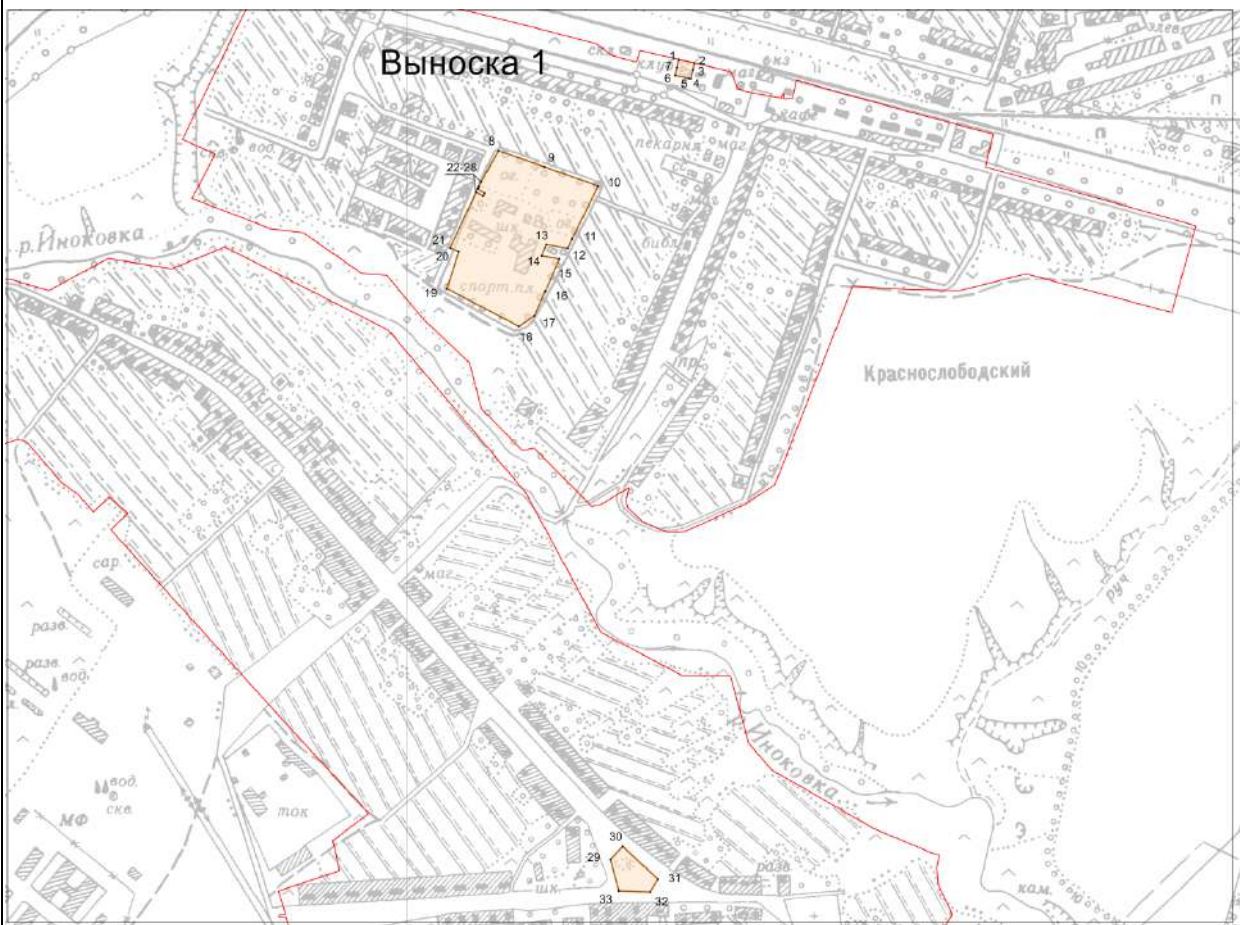
Подпись

Дата " 25 " 10 2019 г.

Место для оттиска печати (при наличии) лица, составившего описание местоположения границ объекта

ОПИСАНИЕ МЕСТОПОЛОЖЕНИЯ ГРАНИЦ
 ТЕРРИТОРИАЛЬНАЯ ЗОНА
 Зона специализированной общественной застройки (О1)

План границ



Масштаб 1 :5 000

Используемые условные знаки и обозначения:

- Граница населенного пункта
- Граница территориальной зоны
- Характерная точка границы (межевой знак)
- 10 Обозначение характерной точки границы, сведения о которой позволяют однозначно определить ее местоположение на местности
- Граница муниципального образования

Подпись



Дата " 25 " 10 2019 г.

Место для оттиска печати (при наличии) лица, составившего описание местоположения границ объекта

ОПИСАНИЕ МЕСТОПОЛОЖЕНИЯ ГРАНИЦ

ТЕРРИТОРИАЛЬНАЯ ЗОНА
Зона специализированной общественной застройки (О1)

План границ



Масштаб 1 :5 000

Используемые условные знаки и обозначения:

- Граница населенного пункта
- Граница территориальной зоны
- Характерная точка границы (межевой знак)
- 10
Обозначение характерной точки границы, сведения о которой позволяют однозначно определить ее местоположение на местности
- Граница муниципального образования

Подпись



Дата " 25 " 10 2019 г.

Место для оттиска печати (при наличии) лица, составившего описание местоположения границ объекта

**Текстовое описание местоположения границ
населенных пунктов, территориальных зон, особо охраняемых природных
территорий, зон с особыми условиями использования территорий**

Прохождение границы		Описание прохождения границы
от точки	до точки	
1	2	3
-	-	-

ОПИСАНИЕ МЕСТОПОЛОЖЕНИЯ ГРАНИЦ

Зона инженерной инфраструктуры (И1)

(наименование объекта, местоположение границ которого описано (далее - объект))

Раздел 1

Сведения об объекте

№ п/п	Характеристики объекта	Описание характеристик
1	2	3
1.	Местоположение объекта	393380, Тамбовская область, район Кирсановский, сельсовет Ковыльский, поселок Мирный
2.	Площадь объекта +/- величина погрешности определения площади (P +/- Дельта P)	3811 +/- 28 м ²
3.	Иные характеристики объекта	-

Раздел 2

Сведения о местоположении границ объекта

1. Система координат МСК-68

2. Сведения о характерных точках границ объекта

Обозначение характерных точек границ	Координаты, м		Метод определения координат характерной точки	Средняя квадратическая погрешность положения характерной точки (Mt), м	Описание обозначения точки на местности (при наличии)
	X	Y			
1	2	3	4	5	6
1	424018.56	1310116.56	Картометрический метод	0.10	-
2	424022.20	1310117.49	Картометрический метод	0.20	-
3	424006.93	1310175.50	Картометрический метод	0.20	-
4	424003.73	1310174.69	Картометрический метод	0.10	-
5	423945.59	1310159.87	Картометрический метод	0.10	-
6	423952.08	1310134.42	Картометрический метод	0.10	-
7	423952.38	1310133.26	Картометрический метод	0.10	-
8	423953.65	1310128.29	Картометрический метод	0.10	-
9	423955.13	1310122.49	Картометрический метод	0.10	-
10	423960.42	1310101.73	Картометрический метод	0.10	-
1	424018.56	1310116.56	Картометрический метод	0.10	-

3. Сведения о характерных точках части (частей) границы объекта

Обозначение характерных точек части границы	Координаты, м		Метод определения координат характерной точки	Средняя квадратическая погрешность положения характерной точки (Mt), м	Описание обозначения точки на местности (при наличии)
	X	Y			
1	2	3	4	5	6
-	-	-	-	-	-

Раздел 3

Сведения о местоположении измененных (уточненных) границ объекта

1. Система координат -

2. Сведения о характерных точках границ объекта

Обозначение характерных точек границ	Существующие координаты, м		Измененные (уточненные) координаты, м		Метод определения координат характерной точки	Средняя квадратическая погрешность положения характерной точки (Mt), м	Описание обозначения точки на местности (при наличии)
	X	Y	X	Y			
1	2	3	4	5	6	7	8
-	-	-	-	-	-	-	

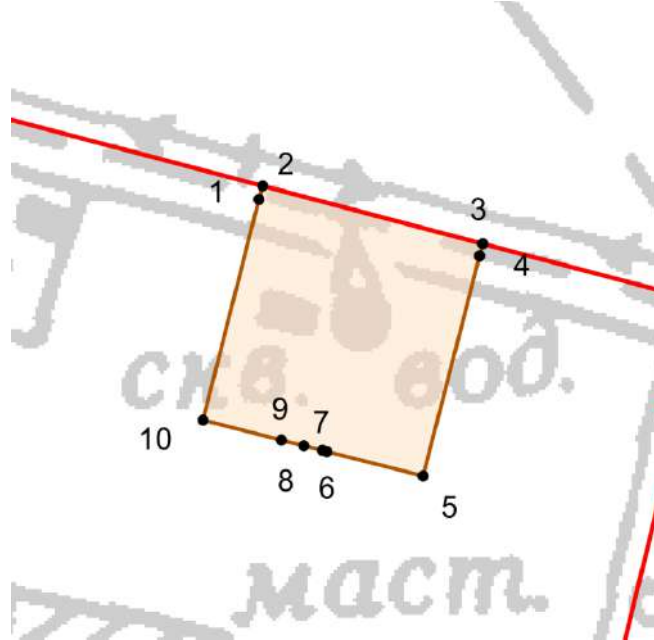
3. Сведения о характерных точках части (частей) границы объекта

Обозначение характерных точек части границы	Существующие координаты, м		Измененные (уточненные) координаты, м		Метод определения координат характерной точки	Средняя квадратическая погрешность положения характерной точки (Mt), м	Описание обозначения точки на местности (при наличии)
	X	Y	X	Y			
1	2	3	4	5	6	7	8
-	-	-	-	-	-	-	

ОПИСАНИЕ МЕСТОПОЛОЖЕНИЯ ГРАНИЦ

ТЕРРИТОРИАЛЬНАЯ ЗОНА
Зона инженерной инфраструктуры (И1)

План границ объекта



Масштаб 1 :2 000

Используемые условные знаки и обозначения:

- Граница населенного пункта
- Граница территориальной зоны
- Характерная точка границы (межевой знак)
- 10 Обозначение характерной точки границы, сведения о которой позволяют однозначно определить ее местоположение на местности



Подпись

Дата " 25 " 10 2019 г.

Место для оттиска печати (при наличии) лица, составившего описание местоположения границ объекта

**Текстовое описание местоположения границ
населенных пунктов, территориальных зон, особо охраняемых природных
территорий, зон с особыми условиями использования территорий**

Прохождение границы		Описание прохождения границы
от точки	до точки	
1	2	3
-	-	-

ОПИСАНИЕ МЕСТОПОЛОЖЕНИЯ ГРАНИЦ

Зона инженерной инфраструктуры (И2)

(наименование объекта, местоположение границ которого описано (далее - объект))

Раздел 1

Сведения об объекте

№ п/п	Характеристики объекта	Описание характеристик
1	2	3
1.	Местоположение объекта	393360, Тамбовская область, район Кирсановский, сельсовет Ковыльский
2.	Площадь объекта +/- величина погрешности определения площади (Р +/- Дельта Р)	4950 +/- 529 м ²
3.	Иные характеристики объекта	-

Раздел 2

Сведения о местоположении границ объекта

1. Система координат МСК-68

2. Сведения о характерных точках границ объекта

Обозначение характерных точек границ	Координаты, м		Метод определения координат характерной точки	Средняя квадратическая погрешность положения характерной точки (Mt), м	Описание обозначения точки на местности (при наличии)
	X	Y			
1	2	3	4	5	6
1	423039.94	1312428.66	Картометрический метод	0.10	-
2	423025.27	1312484.20	Картометрический метод	0.10	-
3	422993.73	1312475.89	Картометрический метод	0.10	-
4	423007.57	1312419.68	Картометрический метод	0.10	-
1	423039.94	1312428.66	Картометрический метод	0.10	-
5	426542.66	1309922.94	Картометрический метод	2.50	-
6	426548.75	1309910.85	Картометрический метод	2.50	-
7	426562.72	1309906.57	Картометрический метод	2.50	-
8	426586.88	1309893.52	Картометрический метод	2.50	-
9	426607.90	1309894.34	Картометрический метод	2.50	-
10	426622.21	1309902.24	Картометрический метод	2.50	-
11	426642.65	1309901.80	Картометрический метод	2.50	-
12	426644.13	1309909.37	Картометрический метод	2.50	-
13	426641.43	1309914.44	Картометрический метод	2.50	-
14	426625.69	1309926.69	Картометрический метод	2.50	-
15	426614.81	1309932.17	Картометрический метод	2.50	-
16	426603.42	1309933.59	Картометрический метод	2.50	-
17	426594.06	1309939.02	Картометрический метод	2.50	-
18	426567.54	1309934.86	Картометрический метод	2.50	-
19	426555.07	1309934.96	Картометрический метод	2.50	-
20	426546.80	1309926.93	Картометрический метод	2.50	-
5	426542.66	1309922.94	Картометрический метод	2.50	-

3. Сведения о характерных точках части (частей) границы объекта

Обозначение характерных точек части границы	Координаты, м		Метод определения координат характерной точки	Средняя квадратическая погрешность положения характерной точки (Mt), м	Описание обозначения точки на местности (при наличии)
	X	Y			
1	2	3	4	5	6
-	-	-	-	-	-

Раздел 3

Сведения о местоположении измененных (уточненных) границ объекта

1. Система координат -

2. Сведения о характерных точках границ объекта

Обозначение характерных точек границ	Существующие координаты, м		Измененные (уточненные) координаты, м		Метод определения координат характерной точки	Средняя квадратическая погрешность положения характерной точки (Mt), м	Описание обозначения точки на местности (при наличии)
	X	Y	X	Y			
1	2	3	4	5	6	7	8
-	-	-	-	-	-	-	

3. Сведения о характерных точках части (частей) границы объекта

Обозначение характерных точек части границы	Существующие координаты, м		Измененные (уточненные) координаты, м		Метод определения координат характерной точки	Средняя квадратическая погрешность положения характерной точки (Mt), м	Описание обозначения точки на местности (при наличии)
	X	Y	X	Y			
1	2	3	4	5	6	7	8
-	-	-	-	-	-	-	

ОПИСАНИЕ МЕСТОПОЛОЖЕНИЯ ГРАНИЦ

ТЕРРИТОРИАЛЬНАЯ ЗОНА
Зона инженерной инфраструктуры (И2)

Обзорная схема объекта



Масштаб 1 :25 000

Используемые условные знаки и обозначения:

— Граница населенного пункта
— Граница территориальной зоны

●
10

Характерная точка границы (межевой знак)
Обозначение характерной точки границы, сведения о которой позволяют однозначно определить ее местоположение на местности

Подпись



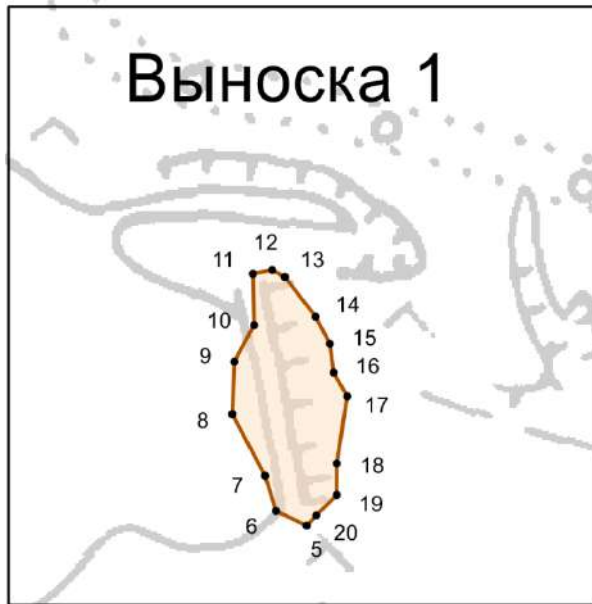
Дата " 25 " 10 2019 г.

Место для оттиска печати (при наличии) лица, составившего описание местоположения границ объекта

ОПИСАНИЕ МЕСТОПОЛОЖЕНИЯ ГРАНИЦ




ТЕРРИТОРИАЛЬНАЯ ЗОНА
Зона инженерной инфраструктуры (И2)

План границ объекта



Масштаб 1 :3 000

Используемые условные знаки и обозначения:

-  Граница территориальной зоны
-  Характерная точка границы (межевой знак)
- 10  Обозначение характерной точки границы, сведения о которой позволяют однозначно определить ее местоположение на местности



Подпись

Дата " 25 " 10 2019 г.

Место для оттиска печати (при наличии) лица, составившего описание местоположения границ объекта

ОПИСАНИЕ МЕСТОПОЛОЖЕНИЯ ГРАНИЦ




ТЕРРИТОРИАЛЬНАЯ ЗОНА
Зона инженерной инфраструктуры (И2)

План границ объекта



Масштаб 1 :3 000

Используемые условные знаки и обозначения:

-  Граница населенного пункта
-  Граница территориальной зоны
-  Характерная точка границы (межевой знак)
- 10 Обозначение характерной точки границы, сведения о которой позволяют однозначно определить ее местоположение на местности



Подпись

Дата " 25 " 10 2019 г.

Место для оттиска печати (при наличии) лица, составившего описание местоположения границ объекта

**Текстовое описание местоположения границ
населенных пунктов, территориальных зон, особо охраняемых природных
территорий, зон с особыми условиями использования территорий**

Прохождение границы		Описание прохождения границы
от точки	до точки	
1	2	3
-	-	-

ОПИСАНИЕ МЕСТОПОЛОЖЕНИЯ ГРАНИЦ

Территориальная зона

Зона транспортной инфраструктуры (Т2)

(наименование объекта, местоположение границ которого описано (далее - объект))

Раздел 1

Сведения об объекте

№ п/п	Характеристики объекта	Описание характеристик
1	2	3
1.	Местоположение объекта	393230, Тамбовская область, район Кирсановский, сельсовет Ковыльский
2.	Площадь объекта +/- величина погрешности определения площади (P +/- Дельта P)	4896998 +/- 9003 м ²
3.	Иные характеристики объекта	-

Раздел 2

Сведения о местоположении границ объекта

1. Система координат МСК-68

2. Сведения о характерных точках границ объекта

Обозначение характерных точек границ	Координаты, м		Метод определения координат характерной точки	Средняя квадратическая погрешность положения характерной точки (Мт), м	Описание обозначения точки на местности (при наличии)
	X	Y			
1	2	3	4	5	6
1	425125.10	1303636.86	Картометрический метод	0.2	-
2	424740.36	1305071.92	Картометрический метод	0.2	-
3	424728.30	1305120.43	Картометрический метод	1.0	-
4	424700.44	1305216.48	Картометрический метод	1.0	-
5	424677.10	1305295.89	Картометрический метод	1.0	-
6	424656.43	1305366.18	Картометрический метод	1.0	-
7	424599.13	1305575.65	Картометрический метод	1.0	-
8	424550.05	1305759.28	Картометрический метод	1.0	-
9	424523.41	1305861.22	Картометрический метод	1.0	-
10	424498.99	1305954.63	Картометрический метод	1.0	-
11	424481.95	1306020.04	Картометрический метод	1.0	-
12	424479.42	1306032.05	Картометрический метод	7.5	-
13	424323.91	1306603.63	Картометрический метод	7.5	-
14	424293.80	1306712.53	Картометрический метод	7.5	-
15	424291.72	1306721.01	Картометрический метод	1.0	-
16	424259.43	1306835.36	Картометрический метод	1.0	-
17	424206.04	1307030.26	Картометрический метод	1.0	-
18	424186.34	1307102.06	Картометрический метод	1.0	-
19	424154.98	1307216.33	Картометрический метод	1.0	-
20	424102.05	1307420.51	Картометрический метод	1.0	-
21	424096.41	1307442.41	Картометрический метод	1.0	-
22	424050.05	1307622.36	Картометрический метод	1.0	-

2. Сведения о характерных точках границ объекта

Обозначение характерных точек границ	Координаты, м		Метод определения координат характерной точки	Средняя квадратическая погрешность положения характерной точки (M _t), м	Описание обозначения точки на местности (при наличии)
	X	Y			
1	2	3	4	5	6
23	423990.63	1307846.02	Картометрический метод	1.0	-
24	423968.63	1307932.73	Картометрический метод	1.0	-
25	423941.42	1308039.99	Картометрический метод	1.0	-
26	423901.75	1308195.02	Картометрический метод	1.0	-
27	423816.87	1308514.05	Картометрический метод	1.0	-
28	423805.24	1308563.23	Картометрический метод	1.0	-
29	423703.33	1308963.50	Картометрический метод	7.5	-
30	423671.84	1309058.71	Картометрический метод	1.0	-
31	423641.66	1309167.30	Картометрический метод	1.0	-
32	423618.65	1309267.76	Картометрический метод	2.5	-
33	423577.10	1309421.25	Картометрический метод	2.5	-
34	423548.30	1309524.53	Картометрический метод	2.5	-
35	423547.29	1309528.01	Картометрический метод	2.5	-
36	423528.34	1309593.85	Картометрический метод	2.5	-
37	423518.24	1309606.86	Картометрический метод	0.2	-
38	423306.74	1310345.47	Картометрический метод	0.2	-
39	423292.17	1310399.89	Картометрический метод	0.2	-
40	423259.16	1310479.55	Картометрический метод	0.2	-
41	423173.84	1310791.55	Картометрический метод	0.2	-
42	423143.89	1310858.94	Картометрический метод	0.2	-
43	423138.59	1310892.42	Картометрический метод	0.2	-
44	423100.32	1311071.56	Картометрический метод	0.2	-
45	423069.91	1311207.59	Картометрический метод	0.2	-
46	422989.45	1311336.32	Картометрический метод	0.2	-
47	422949.76	1311474.48	Картометрический метод	0.2	-
48	422942.73	1311536.23	Картометрический метод	0.2	-

2. Сведения о характерных точках границ объекта

Обозначение характерных точек границ	Координаты, м		Метод определения координат характерной точки	Средняя квадратическая погрешность положения характерной точки (M _t), м	Описание обозначения точки на местности (при наличии)
	X	Y			
1	2	3	4	5	6
49	422937.76	1311579.85	Картометрический метод	0.2	-
50	422930.54	1311643.24	Картометрический метод	0.2	-
51	422931.25	1311678.82	Картометрический метод	0.2	-
52	422936.71	1311685.96	Картометрический метод	1.0	-
53	422935.76	1311781.12	Картометрический метод	0.5	-
54	422935.98	1311782.48	Картометрический метод	0.5	-
55	422931.03	1312028.43	Картометрический метод	0.5	-
56	422930.45	1312061.03	Картометрический метод	0.5	-
57	422928.71	1312132.99	Картометрический метод	0.5	-
58	422927.85	1312178.73	Картометрический метод	0.5	-
59	422927.00	1312219.31	Картометрический метод	0.5	-
60	422926.25	1312248.26	Картометрический метод	0.5	-
61	422925.35	1312292.55	Картометрический метод	0.5	-
62	422924.94	1312308.72	Картометрический метод	0.5	-
63	422924.55	1312321.77	Картометрический метод	0.5	-
64	422923.60	1312361.49	Картометрический метод	1.0	-
65	422923.52	1312364.84	Картометрический метод	0.5	-
66	422923.32	1312371.89	Картометрический метод	0.5	-
67	422923.20	1312376.23	Картометрический метод	0.5	-
68	422917.20	1312376.07	Картометрический метод	0.5	-
69	422917.32	1312371.73	Картометрический метод	0.5	-
70	422917.52	1312364.68	Картометрический метод	0.5	-
71	422918.55	1312321.61	Картометрический метод	0.5	-
72	422918.94	1312308.55	Картометрический метод	0.5	-
73	422919.35	1312292.42	Картометрический метод	0.5	-
74	422920.25	1312248.12	Картометрический метод	0.5	-

2. Сведения о характерных точках границ объекта

Обозначение характерных точек границ	Координаты, м		Метод определения координат характерной точки	Средняя квадратическая погрешность положения характерной точки (M _t), м	Описание обозначения точки на местности (при наличии)
	X	Y			
1	2	3	4	5	6
75	422920.99	1312219.17	Картометрический метод	0.5	-
76	422921.85	1312178.61	Картометрический метод	0.5	-
77	422922.71	1312132.86	Картометрический метод	0.5	-
78	422924.45	1312060.91	Картометрический метод	0.5	-
79	422923.97	1312050.53	Картометрический метод	1.0	-
80	422928.25	1311831.10	Картометрический метод	1.0	-
81	422872.66	1311818.37	Картометрический метод	1.0	-
82	422795.57	1312109.86	Картометрический метод	1.0	-
83	422858.98	1312123.60	Картометрический метод	1.0	-
84	422855.92	1312138.37	Картометрический метод	1.0	-
85	422823.88	1312265.05	Картометрический метод	1.0	-
86	422785.82	1312455.77	Картометрический метод	1.0	-
87	422746.35	1312601.47	Картометрический метод	1.0	-
88	422722.66	1312698.56	Картометрический метод	1.0	-
89	422675.30	1312864.22	Картометрический метод	1.0	-
90	422646.05	1312973.73	Картометрический метод	1.0	-
91	422630.43	1313029.26	Картометрический метод	1.0	-
92	422627.25	1313040.75	Картометрический метод	1.0	-
93	422611.00	1313035.65	Картометрический метод	1.0	-
94	422571.54	1313188.31	Картометрический метод	1.0	-
95	422519.08	1313391.56	Картометрический метод	1.0	-
96	422478.69	1313522.88	Картометрический метод	1.0	-
97	422418.80	1313734.01	Картометрический метод	1.0	-
98	422374.23	1313894.11	Картометрический метод	1.0	-
99	422338.49	1314044.92	Картометрический метод	1.0	-
100	422300.42	1314193.87	Картометрический метод	1.0	-

2. Сведения о характерных точках границ объекта

Обозначение характерных точек границ	Координаты, м		Метод определения координат характерной точки	Средняя квадратическая погрешность положения характерной точки (Mt), м	Описание обозначения точки на местности (при наличии)
	X	Y			
1	2	3	4	5	6
101	422255.85	1314361.38	Картометрический метод	1.0	-
102	422214.07	1314518.69	Картометрический метод	1.0	-
103	422197.82	1314596.18	Картометрический метод	1.0	-
104	422189.00	1314682.96	Картометрический метод	1.0	-
105	422180.09	1314763.34	Картометрический метод	7.5	-
106	422169.35	1314855.17	Картометрический метод	7.5	-
107	422165.69	1315358.84	Картометрический метод	7.5	-
108	422164.46	1315664.29	Картометрический метод	1.0	-
109	422158.69	1316263.00	Картометрический метод	1.0	-
110	422158.23	1316372.04	Картометрический метод	1.0	-
111	422148.94	1316482.48	Картометрический метод	1.0	-
112	422143.37	1316582.25	Картометрический метод	1.0	-
113	422141.51	1316686.19	Картометрический метод	1.0	-
114	422145.23	1316796.17	Картометрический метод	1.0	-
115	422150.34	1316913.10	Картометрический метод	1.0	-
116	422169.37	1317036.53	Картометрический метод	1.0	-
117	422187.01	1317136.76	Картометрический метод	1.0	-
118	422208.83	1317204.05	Картометрический метод	1.0	-
119	422240.40	1317281.54	Картометрический метод	1.0	-
120	422272.76	1317358.25	Картометрический метод	0.2	-
121	422309.50	1317423.95	Картометрический метод	0.2	-
122	422245.14	1317458.83	Картометрический метод	0.2	-
123	422229.25	1317465.59	Картометрический метод	0.2	-
124	422133.36	1317517.76	Картометрический метод	0.2	-
125	422091.40	1317424.63	Картометрический метод	0.2	-
126	422019.32	1317201.89	Картометрический метод	0.2	-

2. Сведения о характерных точках границ объекта

Обозначение характерных точек границ	Координаты, м		Метод определения координат характерной точки	Средняя квадратическая погрешность положения характерной точки (M _t), м	Описание обозначения точки на местности (при наличии)
	X	Y			
1	2	3	4	5	6
127	421972.22	1316998.42	Картометрический метод	0.2	-
128	421944.55	1316884.19	Картометрический метод	0.2	-
129	421941.30	1316805.77	Картометрический метод	0.2	-
130	421938.05	1316652.64	Картометрический метод	0.2	-
131	421940.83	1316476.31	Картометрический метод	0.2	-
132	421941.50	1316345.98	Картометрический метод	0.2	-
133	421940.49	1316248.15	Картометрический метод	0.2	-
134	421976.24	1316247.65	Картометрический метод	2.5	-
135	421979.23	1316203.31	Картометрический метод	2.5	-
136	421991.94	1315991.27	Картометрический метод	2.5	-
137	422003.07	1315655.91	Картометрический метод	2.5	-
138	422001.88	1315578.40	Картометрический метод	2.5	-
139	422000.39	1315575.52	Картометрический метод	2.5	-
140	421997.87	1314761.98	Картометрический метод	2.5	-
141	422017.38	1314616.76	Картометрический метод	2.5	-
142	422035.01	1314517.92	Картометрический метод	2.5	-
143	422071.46	1314372.45	Картометрический метод	2.5	-
144	422115.56	1314211.66	Картометрический метод	2.5	-
145	422159.19	1314048.78	Картометрический метод	2.5	-
146	422197.03	1313899.37	Картометрический метод	2.5	-
147	422235.10	1313762.01	Картометрический метод	2.5	-
148	422271.32	1313633.48	Картометрический метод	2.5	-
149	422315.42	1313485.45	Картометрический метод	2.5	-
150	422420.28	1313080.75	Картометрический метод	0.1	-
151	422428.62	1313083.23	Картометрический метод	0.1	-
152	422430.16	1313077.43	Картометрический метод	0.1	-

2. Сведения о характерных точках границ объекта

Обозначение характерных точек границ	Координаты, м		Метод определения координат характерной точки	Средняя квадратическая погрешность положения характерной точки (Mt), м	Описание обозначения точки на местности (при наличии)
	X	Y			
1	2	3	4	5	6
153	422421.79	1313074.94	Картометрический метод	0.1	-
154	422436.43	1313018.39	Картометрический метод	2.5	-
155	422442.25	1313003.80	Картометрический метод	1.0	-
156	422444.93	1312996.22	Картометрический метод	1.0	-
157	422456.99	1312950.19	Картометрический метод	1.0	-
158	422490.88	1312823.97	Картометрический метод	1.0	-
159	422499.49	1312792.66	Картометрический метод	1.0	-
160	422516.41	1312726.79	Картометрический метод	0.1	-
161	422545.59	1312682.06	Картометрический метод	0.1	-
162	422548.62	1312658.77	Картометрический метод	0.1	-
163	422556.01	1312640.26	Картометрический метод	0.1	-
164	422560.87	1312623.10	Картометрический метод	0.1	-
165	422561.30	1312614.55	Картометрический метод	0.1	-
166	422559.51	1312602.46	Картометрический метод	0.1	-
167	422556.38	1312588.62	Картометрический метод	0.1	-
168	422561.68	1312573.38	Картометрический метод	7.5	-
169	422741.13	1311912.96	Картометрический метод	1.0	-
170	422741.89	1311910.10	Картометрический метод	1.0	-
171	422745.65	1311911.14	Картометрический метод	0.2	-
172	422849.06	1311541.66	Картометрический метод	0.2	-
173	422906.98	1311554.36	Картометрический метод	0.2	-
174	422945.19	1311410.62	Картометрический метод	0.2	-
175	422975.17	1311301.33	Картометрический метод	0.2	-
176	423002.09	1311208.81	Картометрический метод	0.2	-
177	422969.51	1311201.35	Картометрический метод	0.2	-
178	422968.51	1311189.15	Картометрический метод	0.2	-

2. Сведения о характерных точках границ объекта

Обозначение характерных точек границ	Координаты, м		Метод определения координат характерной точки	Средняя квадратическая погрешность положения характерной точки (Mt), м	Описание обозначения точки на местности (при наличии)
	X	Y			
1	2	3	4	5	6
179	422969.22	1311185.43	Картометрический метод	0.2	-
180	422977.31	1311185.79	Картометрический метод	0.2	-
181	422977.63	1311183.81	Картометрический метод	0.2	-
182	422970.01	1311181.29	Картометрический метод	0.2	-
183	422981.66	1311119.89	Картометрический метод	0.2	-
184	422987.26	1311104.90	Картометрический метод	0.2	-
185	423016.74	1311092.98	Картометрический метод	0.2	-
186	423031.69	1311028.84	Картометрический метод	1.0	-
187	423038.05	1311001.55	Картометрический метод	1.0	-
188	423053.88	1310933.65	Картометрический метод	0.2	-
189	423033.21	1310926.74	Картометрический метод	0.2	-
190	423045.27	1310883.42	Картометрический метод	0.2	-
191	423065.32	1310856.84	Картометрический метод	0.2	-
192	423087.29	1310773.71	Картометрический метод	0.2	-
193	423186.07	1310383.43	Картометрический метод	0.2	-
194	423185.10	1310310.80	Картометрический метод	0.2	-
195	423194.06	1310297.35	Картометрический метод	1.0	-
196	423209.99	1310315.73	Картометрический метод	1.0	-
197	423205.27	1310250.73	Картометрический метод	1.0	-
198	423162.22	1310204.26	Картометрический метод	1.0	-
199	423164.90	1310189.69	Картометрический метод	1.0	-
200	423120.80	1310067.18	Картометрический метод	1.0	-
201	423054.41	1309933.08	Картометрический метод	1.0	-
202	422955.89	1309806.30	Картометрический метод	1.0	-
203	422701.58	1309661.62	Картометрический метод	1.0	-
204	422624.60	1309638.45	Картометрический метод	1.0	-

2. Сведения о характерных точках границ объекта

Обозначение характерных точек границ	Координаты, м		Метод определения координат характерной точки	Средняя квадратическая погрешность положения характерной точки (Mt), м	Описание обозначения точки на местности (при наличии)
	X	Y			
1	2	3	4	5	6
205	422627.02	1309581.42	Картометрический метод	1.0	-
206	422577.76	1309569.52	Картометрический метод	1.0	-
207	422575.00	1309634.60	Картометрический метод	1.0	-
208	422460.72	1309617.92	Картометрический метод	7.5	-
209	422283.48	1309627.46	Картометрический метод	7.5	-
210	422197.67	1309617.92	Картометрический метод	7.5	-
211	422070.91	1309624.09	Картометрический метод	7.5	-
212	421894.23	1309661.11	Картометрический метод	7.5	-
213	421879.65	1309615.68	Картометрический метод	7.5	-
214	421719.24	1309653.82	Картометрический метод	7.5	-
215	421644.94	1309672.27	Картометрический метод	7.5	-
216	421651.67	1309705.43	Картометрический метод	7.5	-
217	421694.14	1309701.85	Картометрический метод	7.5	-
218	421701.73	1309739.14	Картометрический метод	7.5	-
219	421634.31	1309754.54	Картометрический метод	7.5	-
220	421465.39	1309776.24	Картометрический метод	1.0	-
221	421228.04	1309840.16	Картометрический метод	1.0	-
222	421120.80	1309868.92	Картометрический метод	1.0	-
223	421029.81	1309893.05	Картометрический метод	1.0	-
224	420925.15	1309917.60	Картометрический метод	1.0	-
225	420922.16	1309932.64	Картометрический метод	0.3	-
226	420917.50	1310004.41	Картометрический метод	0.3	-
227	420916.49	1310030.99	Картометрический метод	1.0	-
228	420967.03	1310032.92	Картометрический метод	1.0	-
229	420960.99	1310190.99	Картометрический метод	1.0	-
230	420910.45	1310189.06	Картометрический метод	0.3	-

2. Сведения о характерных точках границ объекта

Обозначение характерных точек границ	Координаты, м		Метод определения координат характерной точки	Средняя квадратическая погрешность положения характерной точки (M _t), м	Описание обозначения точки на местности (при наличии)
	X	Y			
1	2	3	4	5	6
231	420910.68	1310254.75	Картометрический метод	0.3	-
232	420918.42	1310360.05	Картометрический метод	0.3	-
233	420926.43	1310426.05	Картометрический метод	0.3	-
234	420942.62	1310438.83	Картометрический метод	0.3	-
235	420943.29	1310445.80	Картометрический метод	0.3	-
236	420932.08	1310464.86	Картометрический метод	0.3	-
237	420954.46	1310596.29	Картометрический метод	0.3	-
238	421034.82	1311021.72	Картометрический метод	0.3	-
239	421119.17	1311470.36	Картометрический метод	0.3	-
240	421120.15	1311470.18	Картометрический метод	0.3	-
241	421184.14	1311810.53	Картометрический метод	0.3	-
242	421249.26	1312156.29	Картометрический метод	0.3	-
243	421250.20	1312155.86	Картометрический метод	0.3	-
244	421330.86	1312585.82	Картометрический метод	0.3	-
245	421329.36	1312588.64	Картометрический метод	0.3	-
246	421362.75	1312766.62	Картометрический метод	0.3	-
247	421471.74	1313347.26	Картометрический метод	0.3	-
248	421504.86	1313535.00	Картометрический метод	0.3	-
249	421512.00	1313580.70	Картометрический метод	0.3	-
250	421523.91	1313575.25	Картометрический метод	0.3	-
251	421526.67	1313581.68	Картометрический метод	0.3	-
252	421513.14	1313587.88	Картометрический метод	0.3	-
253	421518.33	1313619.46	Картометрический метод	0.3	-
254	421525.24	1313675.25	Картометрический метод	0.3	-
255	421532.36	1313793.28	Картометрический метод	0.3	-
256	421536.25	1313857.83	Картометрический метод	0.3	-

2. Сведения о характерных точках границ объекта

Обозначение характерных точек границ	Координаты, м		Метод определения координат характерной точки	Средняя квадратическая погрешность положения характерной точки (Mt), м	Описание обозначения точки на местности (при наличии)
	X	Y			
1	2	3	4	5	6
257	421529.43	1313981.06	Картометрический метод	0.3	-
258	421514.68	1314118.65	Картометрический метод	0.3	-
259	421502.37	1314203.19	Картометрический метод	0.3	-
260	421482.94	1314296.62	Картометрический метод	0.3	-
261	421460.77	1314383.36	Картометрический метод	0.3	-
262	421400.85	1314586.50	Картометрический метод	0.3	-
263	421340.12	1314790.25	Картометрический метод	0.3	-
264	421167.03	1315376.32	Картометрический метод	0.3	-
265	421119.40	1315542.08	Картометрический метод	0.3	-
266	421108.10	1315581.22	Картометрический метод	0.3	-
267	421091.04	1315641.51	Картометрический метод	0.3	-
268	421077.71	1315691.97	Картометрический метод	0.3	-
269	421065.97	1315743.28	Картометрический метод	0.3	-
270	421041.04	1315899.52	Картометрический метод	0.3	-
271	421035.30	1315950.61	Картометрический метод	0.3	-
272	421033.85	1315971.73	Картометрический метод	0.3	-
273	421012.19	1315966.01	Картометрический метод	0.3	-
274	421013.38	1315948.62	Картометрический метод	0.3	-
275	421015.57	1315929.17	Картометрический метод	0.3	-
276	421019.62	1315929.62	Картометрический метод	0.3	-
277	421021.08	1315916.70	Картометрический метод	0.3	-
278	421017.02	1315916.25	Картометрический метод	0.3	-
279	421019.24	1315896.56	Картометрический метод	0.3	-
280	421044.36	1315739.09	Картометрический метод	0.3	-
281	421056.36	1315686.66	Картометрический метод	0.3	-
282	421069.82	1315635.71	Картометрический метод	0.3	-

2. Сведения о характерных точках границ объекта

Обозначение характерных точек границ	Координаты, м		Метод определения координат характерной точки	Средняя квадратическая погрешность положения характерной точки (M _t), м	Описание обозначения точки на местности (при наличии)
	X	Y			
1	2	3	4	5	6
283	421086.93	1315575.21	Картометрический метод	0.3	-
284	421098.26	1315535.99	Картометрический метод	0.3	-
285	421145.91	1315370.17	Картометрический метод	0.3	-
286	421319.03	1314783.99	Картометрический метод	0.3	-
287	421379.76	1314580.25	Картометрический метод	0.3	-
288	421439.56	1314377.52	Картометрический метод	0.3	-
289	421461.51	1314291.66	Картометрический метод	0.3	-
290	421480.70	1314199.36	Картометрический метод	0.3	-
291	421485.67	1314165.18	Картометрический метод	0.3	-
292	421489.32	1314140.11	Картометрический метод	0.3	-
293	421492.85	1314115.89	Картометрический метод	0.3	-
294	421507.50	1313979.28	Картометрический метод	0.3	-
295	421514.21	1313857.88	Картометрический метод	0.3	-
296	421503.33	1313677.27	Картометрический метод	0.3	-
297	421496.55	1313622.60	Картометрический метод	0.3	-
298	421491.87	1313594.10	Картометрический метод	0.3	-
299	421478.93	1313597.90	Картометрический метод	0.3	-
300	421477.04	1313591.21	Картометрический метод	0.3	-
301	421490.75	1313587.15	Картометрический метод	0.3	-
302	421483.16	1313538.61	Картометрический метод	0.3	-
303	421451.86	1313361.18	Картометрический метод	0.3	-
304	421450.10	1313351.20	Картометрический метод	0.3	-
305	421341.12	1312770.67	Картометрический метод	0.3	-
306	421331.18	1312717.67	Картометрический метод	0.3	-
307	421312.79	1312619.67	Картометрический метод	0.3	-
308	421311.29	1312622.49	Картометрический метод	0.3	-

2. Сведения о характерных точках границ объекта

Обозначение характерных точек границ	Координаты, м		Метод определения координат характерной точки	Средняя квадратическая погрешность положения характерной точки (M _t), м	Описание обозначения точки на местности (при наличии)
	X	Y			
1	2	3	4	5	6
309	421225.85	1312167.09	Картометрический метод	0.3	-
310	421226.79	1312166.65	Картометрический метод	0.3	-
311	421166.12	1311844.52	Картометрический метод	0.3	-
312	421160.56	1311814.96	Картометрический метод	0.3	-
313	421096.56	1311474.61	Картометрический метод	0.3	-
314	421097.55	1311474.43	Картометрический метод	0.3	-
315	421013.20	1311025.80	Картометрический метод	0.3	-
316	420934.31	1310608.15	Картометрический метод	1.0	-
317	420932.81	1310600.18	Картометрический метод	0.3	-
318	420910.35	1310468.29	Картометрический метод	0.3	-
319	420906.59	1310442.48	Картометрический метод	1.0	-
320	420906.01	1310438.52	Картометрический метод	1.0	-
321	420904.63	1310428.99	Картометрический метод	0.3	-
322	420896.52	1310362.16	Картометрический метод	0.3	-
323	420888.68	1310255.60	Картометрический метод	0.3	-
324	420888.45	1310188.76	Картометрический метод	0.3	-
325	420889.19	1310164.66	Картометрический метод	7.5	-
326	420814.41	1310120.28	Картометрический метод	7.5	-
327	420816.47	1310060.38	Картометрический метод	7.5	-
328	420641.01	1310126.54	Картометрический метод	0.5	-
329	420378.53	1310230.94	Картометрический метод	0.5	-
330	420374.23	1310232.53	Картометрический метод	0.5	-
331	420309.48	1310258.87	Картометрический метод	0.5	-
332	420093.78	1310343.24	Картометрический метод	0.5	-
333	419806.41	1310447.06	Картометрический метод	0.5	-
334	419499.11	1310541.62	Картометрический метод	0.5	-

2. Сведения о характерных точках границ объекта

Обозначение характерных точек границ	Координаты, м		Метод определения координат характерной точки	Средняя квадратическая погрешность положения характерной точки (Mt), м	Описание обозначения точки на местности (при наличии)
	X	Y			
1	2	3	4	5	6
335	419440.24	1310567.11	Картометрический метод	0.5	-
336	419341.52	1310618.56	Картометрический метод	0.5	-
337	419211.27	1310700.60	Картометрический метод	0.5	-
338	418987.24	1310860.09	Картометрический метод	0.5	-
339	418899.21	1310922.50	Картометрический метод	0.5	-
340	418678.79	1311077.62	Картометрический метод	0.5	-
341	418546.15	1311171.68	Картометрический метод	0.5	-
342	418445.30	1311240.46	Картометрический метод	0.5	-
343	418105.22	1311479.88	Картометрический метод	0.5	-
344	417916.49	1311612.55	Картометрический метод	0.5	-
345	417615.03	1311822.62	Картометрический метод	0.5	-
346	417614.67	1311823.47	Картометрический метод	0.5	-
347	417617.98	1311827.50	Картометрический метод	0.5	-
348	417602.06	1311841.24	Картометрический метод	0.5	-
349	417599.27	1311837.53	Картометрический метод	0.5	-
350	417590.88	1311841.27	Картометрический метод	0.5	-
351	417407.56	1311970.12	Картометрический метод	0.5	-
352	416887.75	1312335.82	Картометрический метод	0.5	-
353	416811.92	1312388.29	Картометрический метод	0.5	-
354	416507.32	1312601.89	Картометрический метод	0.5	-
355	416345.56	1312715.05	Картометрический метод	0.5	-
356	415865.30	1313051.19	Картометрический метод	0.5	-
357	415568.35	1313261.25	Картометрический метод	0.5	-
358	415256.75	1313483.15	Картометрический метод	0.5	-
359	415253.63	1313484.88	Картометрический метод	0.5	-
360	415241.10	1313494.27	Картометрический метод	0.5	-

2. Сведения о характерных точках границ объекта

Обозначение характерных точек границ	Координаты, м		Метод определения координат характерной точки	Средняя квадратическая погрешность положения характерной точки (M _t), м	Описание обозначения точки на местности (при наличии)
	X	Y			
1	2	3	4	5	6
361	415237.73	1313496.25	Картометрический метод	0.5	-
362	415172.28	1313541.97	Картометрический метод	0.5	-
363	415140.83	1313563.91	Картометрический метод	0.5	-
364	415098.91	1313591.86	Картометрический метод	0.5	-
365	415058.35	1313619.08	Картометрический метод	0.5	-
366	415015.62	1313644.25	Картометрический метод	0.5	-
367	414972.15	1313665.69	Картометрический метод	0.5	-
368	414933.66	1313680.01	Картометрический метод	0.5	-
369	414892.30	1313694.33	Картометрический метод	0.5	-
370	414846.17	1313705.10	Картометрический метод	0.5	-
371	414786.31	1313714.63	Картометрический метод	0.5	-
372	414750.23	1313717.00	Картометрический метод	0.5	-
373	414712.97	1313717.99	Картометрический метод	0.5	-
374	414675.35	1313716.18	Картометрический метод	0.5	-
375	414624.04	1313711.36	Картометрический метод	0.5	-
376	414327.20	1313677.81	Картометрический метод	0.5	-
377	414005.47	1313628.75	Картометрический метод	0.5	-
378	414010.64	1313602.45	Картометрический метод	1.0	-
379	414016.90	1313603.67	Картометрический метод	0.5	-
380	414330.54	1313656.30	Картометрический метод	0.5	-
381	414626.44	1313689.47	Картометрический метод	0.5	-
382	414678.52	1313693.82	Картометрический метод	0.5	-
383	414714.33	1313695.20	Картометрический метод	0.5	-
384	414749.48	1313694.11	Картометрический метод	0.5	-
385	414783.97	1313691.11	Картометрический метод	0.5	-
386	414841.11	1313682.19	Картометрический метод	0.5	-

2. Сведения о характерных точках границ объекта

Обозначение характерных точек границ	Координаты, м		Метод определения координат характерной точки	Средняя квадратическая погрешность положения характерной точки (Mt), м	Описание обозначения точки на местности (при наличии)
	X	Y			
1	2	3	4	5	6
387	414882.69	1313672.69	Картометрический метод	0.5	-
388	414925.86	1313658.70	Картометрический метод	0.5	-
389	414962.74	1313644.06	Картометрический метод	0.5	-
390	415005.33	1313622.88	Картометрический метод	0.5	-
391	415044.68	1313599.14	Картометрический метод	0.5	-
392	415087.14	1313571.87	Картометрический метод	0.5	-
393	415125.47	1313546.52	Картометрический метод	0.5	-
394	415161.43	1313521.10	Картометрический метод	0.5	-
395	415555.99	1313244.30	Картометрический метод	0.5	-
396	415853.60	1313034.20	Картометрический метод	0.5	-
397	416331.26	1312698.45	Картометрический метод	0.5	-
398	416495.56	1312581.30	Картометрический метод	0.5	-
399	416496.20	1312580.46	Картометрический метод	0.5	-
400	416491.34	1312574.81	Картометрический метод	0.5	-
401	416508.45	1312560.23	Картометрический метод	0.5	-
402	416513.62	1312567.71	Картометрический метод	0.5	-
403	416517.23	1312567.44	Картометрический метод	0.5	-
404	416799.31	1312369.18	Картометрический метод	0.5	-
405	417010.22	1312222.10	Картометрический метод	0.5	-
406	417366.77	1311971.55	Картометрический метод	0.5	-
407	417440.05	1311919.84	Картометрический метод	0.5	-
408	417903.58	1311594.96	Картометрический метод	0.5	-
409	418093.50	1311461.34	Картометрический метод	0.5	-
410	418432.80	1311222.71	Картометрический метод	0.5	-
411	418667.16	1311058.37	Картометрический метод	0.5	-
412	418883.04	1310905.85	Картометрический метод	0.5	-

2. Сведения о характерных точках границ объекта

Обозначение характерных точек границ	Координаты, м		Метод определения координат характерной точки	Средняя квадратическая погрешность положения характерной точки (M _t), м	Описание обозначения точки на местности (при наличии)
	X	Y			
1	2	3	4	5	6
413	418973.09	1310842.00	Картометрический метод	0.5	-
414	419250.19	1310648.61	Картометрический метод	0.5	-
415	419295.82	1310618.35	Картометрический метод	0.5	-
416	419342.45	1310590.93	Картометрический метод	0.5	-
417	419387.99	1310566.17	Картометрический метод	0.5	-
418	419430.49	1310545.63	Картометрический метод	0.5	-
419	419479.19	1310525.55	Картометрический метод	0.5	-
420	419518.60	1310510.43	Картометрический метод	0.5	-
421	419554.21	1310499.02	Картометрический метод	0.5	-
422	419669.46	1310464.38	Картометрический метод	0.5	-
423	419698.36	1310455.75	Картометрический метод	0.5	-
424	419743.96	1310441.31	Картометрический метод	0.5	-
425	419802.95	1310421.79	Картометрический метод	0.5	-
426	419911.49	1310382.00	Картометрический метод	0.5	-
427	420320.19	1310228.18	Картометрический метод	0.5	-
428	420630.08	1310110.90	Картометрический метод	0.5	-
429	420716.90	1310077.44	Картометрический метод	0.5	-
430	420734.92	1310069.59	Картометрический метод	0.5	-
431	420738.83	1310064.02	Картометрический метод	0.5	-
432	420752.86	1310056.94	Картометрический метод	0.5	-
433	420760.42	1310059.95	Картометрический метод	0.5	-
434	420780.63	1310053.99	Картометрический метод	0.5	-
435	420843.24	1310032.37	Картометрический метод	0.5	-
436	420886.32	1310016.54	Картометрический метод	0.5	-
437	420890.11	1310014.83	Картометрический метод	0.5	-
438	420893.45	1310012.41	Картометрический метод	0.5	-

2. Сведения о характерных точках границ объекта

Обозначение характерных точек границ	Координаты, м		Метод определения координат характерной точки	Средняя квадратическая погрешность положения характерной точки (Mt), м	Описание обозначения точки на местности (при наличии)
	X	Y			
1	2	3	4	5	6
439	420894.29	1310002.63	Картометрический метод	2.5	-
440	420900.13	1309925.23	Картометрический метод	2.5	-
441	420299.39	1310064.73	Картометрический метод	2.5	-
442	420273.07	1310068.56	Картометрический метод	1.0	-
443	420242.57	1310078.38	Картометрический метод	2.5	-
444	419411.55	1310303.68	Картометрический метод	2.5	-
445	419289.69	1310357.60	Картометрический метод	2.5	-
446	419208.48	1310411.57	Картометрический метод	2.5	-
447	418898.01	1310639.95	Картометрический метод	2.5	-
448	418753.69	1310749.51	Картометрический метод	2.5	-
449	418068.49	1311283.17	Картометрический метод	2.5	-
450	417742.94	1311543.72	Картометрический метод	2.5	-
451	417657.75	1311614.65	Картометрический метод	2.5	-
452	417546.96	1311698.92	Картометрический метод	2.5	-
453	417393.43	1311813.88	Картометрический метод	2.5	-
454	417386.75	1311818.55	Картометрический метод	2.5	-
455	417086.92	1312046.01	Картометрический метод	2.5	-
456	416815.73	1312257.80	Картометрический метод	2.5	-
457	416764.35	1312298.91	Картометрический метод	2.5	-
458	416685.25	1312358.72	Картометрический метод	2.5	-
459	416464.13	1312528.39	Картометрический метод	2.5	-
460	416461.96	1312529.88	Картометрический метод	2.5	-
461	416175.32	1312749.51	Картометрический метод	2.5	-
462	415856.07	1312994.92	Картометрический метод	2.5	-
463	415823.80	1313019.48	Картометрический метод	2.5	-
464	415606.57	1313184.29	Картометрический метод	2.5	-

2. Сведения о характерных точках границ объекта

Обозначение характерных точек границ	Координаты, м		Метод определения координат характерной точки	Средняя квадратическая погрешность положения характерной точки (M _t), м	Описание обозначения точки на местности (при наличии)
	X	Y			
1	2	3	4	5	6
465	415404.32	1313340.37	Картометрический метод	2.5	-
466	415329.16	1313395.81	Картометрический метод	2.5	-
467	415228.59	1313468.63	Картометрический метод	2.5	-
468	415208.73	1313484.50	Картометрический метод	2.5	-
469	415184.84	1313497.27	Картометрический метод	2.5	-
470	415057.92	1313554.94	Картометрический метод	2.5	-
471	414980.05	1313583.12	Картометрический метод	2.5	-
472	414827.64	1313624.65	Картометрический метод	2.5	-
473	414704.52	1313649.13	Картометрический метод	2.5	-
474	414614.41	1313646.16	Картометрический метод	2.5	-
475	414472.75	1313633.18	Картометрический метод	2.5	-
476	414015.33	1313587.01	Картометрический метод	2.5	-
477	414013.71	1313586.84	Картометрический метод	1.0	-
478	414047.82	1313413.47	Картометрический метод	0.2	-
479	414048.41	1313410.90	Картометрический метод	1.0	-
480	414058.91	1313412.16	Картометрический метод	2.5	-
481	414519.85	1313464.08	Картометрический метод	2.5	-
482	414782.40	1313454.44	Картометрический метод	2.5	-
483	414949.64	1313403.27	Картометрический метод	2.5	-
484	415100.20	1313332.44	Картометрический метод	2.5	-
485	415419.52	1313103.48	Картометрический метод	2.5	-
486	415532.16	1313021.46	Картометрический метод	7.5	-
487	415724.10	1312873.84	Картометрический метод	7.5	-
488	415733.25	1312865.00	Картометрический метод	2.5	-
489	415876.31	1312757.02	Картометрический метод	2.5	-
490	415937.52	1312709.31	Картометрический метод	7.5	-

2. Сведения о характерных точках границ объекта

Обозначение характерных точек границ	Координаты, м		Метод определения координат характерной точки	Средняя квадратическая погрешность положения характерной точки (M _t), м	Описание обозначения точки на местности (при наличии)
	X	Y			
1	2	3	4	5	6
491	416040.14	1312629.97	Картометрический метод	7.5	-
492	416139.02	1312552.96	Картометрический метод	7.5	-
493	416252.30	1312465.72	Картометрический метод	7.5	-
494	416321.65	1312412.11	Картометрический метод	7.5	-
495	416377.18	1312369.20	Картометрический метод	7.5	-
496	416495.10	1312275.00	Картометрический метод	7.5	-
497	416529.93	1312247.76	Картометрический метод	7.5	-
498	417252.99	1311710.10	Картометрический метод	0.3	-
499	417382.59	1311599.75	Картометрический метод	0.3	-
500	417623.84	1311407.63	Картометрический метод	0.3	-
501	417842.15	1311244.48	Картометрический метод	0.3	-
502	417938.56	1311152.71	Картометрический метод	0.3	-
503	418581.11	1310665.38	Картометрический метод	0.3	-
504	418591.15	1310654.01	Картометрический метод	0.3	-
505	418847.02	1310463.02	Картометрический метод	0.3	-
506	419275.99	1310155.95	Картометрический метод	0.3	-
507	419515.85	1310076.00	Картометрический метод	0.3	-
508	419655.59	1310043.78	Картометрический метод	0.3	-
509	419668.36	1310041.07	Картометрический метод	0.3	-
510	419772.02	1310029.46	Картометрический метод	0.3	-
511	420137.33	1309924.89	Картометрический метод	0.3	-
512	420226.95	1309897.41	Картометрический метод	0.3	-
513	420868.80	1309739.50	Картометрический метод	0.3	-
514	420912.72	1309733.80	Картометрический метод	0.3	-
515	420962.42	1308934.14	Картометрический метод	0.3	-
516	420965.18	1308934.31	Картометрический метод	0.3	-

2. Сведения о характерных точках границ объекта

Обозначение характерных точек границ	Координаты, м		Метод определения координат характерной точки	Средняя квадратическая погрешность положения характерной точки (Mt), м	Описание обозначения точки на местности (при наличии)
	X	Y			
1	2	3	4	5	6
517	420965.99	1308921.34	Картометрический метод	0.3	-
518	420963.23	1308921.16	Картометрический метод	0.3	-
519	420965.86	1308878.74	Картометрический метод	0.3	-
520	420954.67	1308876.37	Картометрический метод	0.3	-
521	420926.53	1308874.89	Картометрический метод	0.3	-
522	420926.94	1308867.90	Картометрический метод	0.3	-
523	420955.59	1308869.39	Картометрический метод	0.3	-
524	420966.47	1308868.93	Картометрический метод	0.3	-
525	421020.27	1308003.17	Картометрический метод	0.3	-
526	421006.25	1308002.23	Картометрический метод	0.3	-
527	421006.72	1307995.29	Картометрический метод	0.3	-
528	421020.71	1307996.20	Картометрический метод	0.3	-
529	421100.87	1306706.13	Картометрический метод	0.3	-
530	421244.74	1304825.55	Картометрический метод	0.5	-
531	421250.39	1304825.97	Картометрический метод	0.3	-
532	421251.38	1304813.01	Картометрический метод	0.3	-
533	421245.73	1304812.57	Картометрический метод	0.3	-
534	421246.62	1304800.98	Картометрический метод	0.3	-
535	421249.00	1304769.86	Картометрический метод	0.3	-
536	421239.42	1304755.36	Картометрический метод	0.3	-
537	421212.55	1304751.28	Картометрический метод	0.3	-
538	421213.54	1304745.36	Картометрический метод	0.3	-
539	421240.41	1304749.49	Картометрический метод	0.3	-
540	421253.59	1304742.23	Картометрический метод	0.3	-
541	421274.97	1304615.53	Картометрический метод	0.3	-
542	421325.37	1304412.03	Картометрический метод	0.3	-

2. Сведения о характерных точках границ объекта

Обозначение характерных точек границ	Координаты, м		Метод определения координат характерной точки	Средняя квадратическая погрешность положения характерной точки (M _t), м	Описание обозначения точки на местности (при наличии)
	X	Y			
1	2	3	4	5	6
543	421353.72	1304325.83	Картометрический метод	0.3	-
544	421378.14	1304263.43	Картометрический метод	0.3	-
545	421397.48	1304219.76	Картометрический метод	0.3	-
546	421420.39	1304172.91	Картометрический метод	0.3	-
547	421453.21	1304113.93	Картометрический метод	0.3	-
548	421479.99	1304069.24	Картометрический метод	0.3	-
549	423101.11	1301471.00	Картометрический метод	0.3	-
550	423123.55	1301476.59	Картометрический метод	0.3	-
551	421498.76	1304080.72	Картометрический метод	0.3	-
552	421472.26	1304124.94	Картометрический метод	0.3	-
553	421439.90	1304183.10	Картометрический метод	0.3	-
554	421417.42	1304229.05	Картометрический метод	0.3	-
555	421398.45	1304271.89	Картометрический метод	0.3	-
556	421374.43	1304333.28	Картометрический метод	0.3	-
557	421346.53	1304418.12	Картометрический метод	0.3	-
558	421296.51	1304620.05	Картометрический метод	0.3	-
559	421286.58	1304677.83	Картометрический метод	0.3	-
560	421283.63	1304677.34	Картометрический метод	0.3	-
561	421281.50	1304690.16	Картометрический метод	0.3	-
562	421284.45	1304690.65	Картометрический метод	0.3	-
563	421274.28	1304751.89	Картометрический метод	0.3	-
564	421277.26	1304753.85	Картометрический метод	0.3	-
565	421312.35	1304753.84	Картометрический метод	0.3	-
566	421312.41	1304759.84	Картометрический метод	0.3	-
567	421286.34	1304760.10	Картометрический метод	0.3	-
568	421272.90	1304760.24	Картометрический метод	0.3	-

2. Сведения о характерных точках границ объекта

Обозначение характерных точек границ	Координаты, м		Метод определения координат характерной точки	Средняя квадратическая погрешность положения характерной точки (Mt), м	Описание обозначения точки на местности (при наличии)
	X	Y			
1	2	3	4	5	6
569	421270.86	1304772.50	Картометрический метод	0.3	-
570	421148.90	1306366.73	Картометрический метод	0.3	-
571	421161.60	1306388.46	Картометрический метод	0.3	-
572	421160.33	1306398.18	Картометрический метод	0.3	-
573	421146.28	1306405.08	Картометрический метод	0.3	-
574	421145.96	1306405.24	Картометрический метод	0.3	-
575	421122.82	1306707.65	Картометрический метод	0.3	-
576	421042.67	1307997.41	Картометрический метод	0.3	-
577	421056.74	1307998.36	Картометрический метод	0.3	-
578	421056.27	1308005.29	Картометрический метод	0.3	-
579	421042.24	1308004.38	Картометрический метод	0.3	-
580	420989.20	1308857.89	Картометрический метод	0.3	-
581	421003.21	1308858.83	Картометрический метод	0.3	-
582	421002.74	1308865.77	Картометрический метод	0.3	-
583	420988.77	1308864.86	Картометрический метод	0.3	-
584	420936.12	1309713.97	Картометрический метод	1.0	-
585	420972.96	1309704.59	Картометрический метод	1.5	-
586	421379.58	1309601.37	Картометрический метод	0.3	-
587	421383.17	1309600.56	Картометрический метод	0.3	-
588	421672.97	1309530.46	Картометрический метод	0.3	-
589	422184.91	1309421.77	Картометрический метод	0.3	-
590	422477.15	1309414.81	Картометрический метод	0.3	-
591	422479.15	1309428.36	Картометрический метод	1.0	-
592	422579.60	1309446.73	Картометрический метод	1.0	-
593	422582.94	1309447.30	Картометрический метод	1.0	-
594	422580.10	1309514.25	Картометрический метод	1.0	-

2. Сведения о характерных точках границ объекта

Обозначение характерных точек границ	Координаты, м		Метод определения координат характерной точки	Средняя квадратическая погрешность положения характерной точки (M _t), м	Описание обозначения точки на местности (при наличии)
	X	Y			
1	2	3	4	5	6
595	422629.37	1309526.14	Картометрический метод	1.0	-
596	422632.35	1309455.78	Картометрический метод	1.0	-
597	422690.55	1309465.76	Картометрический метод	1.0	-
598	422769.31	1309503.05	Картометрический метод	1.0	-
599	422796.40	1309515.87	Картометрический метод	1.0	-
600	422899.93	1309566.45	Картометрический метод	1.0	-
601	422928.25	1309578.05	Картометрический метод	1.0	-
602	422962.27	1309605.46	Картометрический метод	0.3	-
603	423031.67	1309660.79	Картометрический метод	0.3	-
604	423076.59	1309697.88	Картометрический метод	2.5	-
605	423102.19	1309728.12	Картометрический метод	2.5	-
606	423129.17	1309747.90	Картометрический метод	2.5	-
607	423253.84	1309904.94	Картометрический метод	2.5	-
608	423334.03	1309619.85	Картометрический метод	2.5	-
609	423350.86	1309569.10	Картометрический метод	2.5	-
610	423389.51	1309399.45	Картометрический метод	0.3	-
611	423731.78	1308077.36	Картометрический метод	0.3	-
612	423843.87	1307652.18	Картометрический метод	2.5	-
613	423854.79	1307611.03	Картометрический метод	1.0	-
614	423867.78	1307562.02	Картометрический метод	1.0	-
615	423906.53	1307430.30	Картометрический метод	1.0	-
616	423941.33	1307283.20	Картометрический метод	1.0	-
617	423985.79	1307128.90	Картометрический метод	1.0	-
618	424008.25	1307041.37	Картометрический метод	1.0	-
619	424027.10	1306967.88	Картометрический метод	1.0	-
620	424042.64	1306909.09	Картометрический метод	1.0	-

2. Сведения о характерных точках границ объекта

Обозначение характерных точек границ	Координаты, м		Метод определения координат характерной точки	Средняя квадратическая погрешность положения характерной точки (Mt), м	Описание обозначения точки на местности (при наличии)
	X	Y			
1	2	3	4	5	6
621	424042.87	1306908.21	Картометрический метод	1.0	-
622	424043.12	1306907.28	Картометрический метод	1.0	-
623	424061.92	1306836.09	Картометрический метод	1.0	-
624	424108.81	1306656.05	Картометрический метод	1.0	-
625	424136.02	1306552.13	Картометрический метод	1.0	-
626	424152.92	1306487.60	Картометрический метод	1.0	-
627	424221.93	1306233.33	Картометрический метод	7.5	-
628	424282.02	1306004.06	Картометрический метод	7.5	-
629	424366.86	1305666.56	Картометрический метод	7.5	-
630	424440.31	1305424.36	Картометрический метод	7.5	-
631	424493.11	1305235.13	Картометрический метод	7.5	-
632	424541.03	1305080.66	Картометрический метод	1.0	-
633	424574.46	1304966.05	Картометрический метод	1.0	-
634	424582.41	1304888.92	Картометрический метод	7.5	-
635	424785.82	1304095.49	Картометрический метод	7.5	-
636	424862.73	1303816.94	Картометрический метод	7.5	-
637	424885.76	1303747.13	Картометрический метод	7.5	-
638	424898.72	1303733.09	Картометрический метод	7.5	-
639	424937.22	1303592.75	Картометрический метод	7.5	-
640	424938.91	1303586.79	Картометрический метод	1.0	-
641	424943.82	1303588.04	Картометрический метод	0.2	-
1	425125.10	1303636.86	Картометрический метод	0.2	-
642	422866.14	1312816.30	Картометрический метод	0.1	-
643	422862.97	1312850.86	Картометрический метод	0.1	-
644	422859.04	1312903.34	Картометрический метод	0.1	-
645	422857.57	1312923.19	Картометрический метод	0.1	-

2. Сведения о характерных точках границ объекта

Обозначение характерных точек границ	Координаты, м		Метод определения координат характерной точки	Средняя квадратическая погрешность положения характерной точки (M _t), м	Описание обозначения точки на местности (при наличии)
	X	Y			
1	2	3	4	5	6
646	422854.70	1312938.14	Картометрический метод	0.1	-
647	422852.26	1312952.03	Картометрический метод	0.1	-
648	422845.60	1312979.37	Картометрический метод	0.1	-
649	422838.33	1313007.33	Картометрический метод	0.1	-
650	422832.79	1313023.99	Картометрический метод	0.1	-
651	422819.72	1313058.13	Картометрический метод	0.1	-
652	422814.27	1313072.43	Картометрический метод	0.1	-
653	422794.23	1313111.59	Картометрический метод	0.1	-
654	422787.46	1313124.47	Картометрический метод	0.1	-
655	422782.39	1313133.18	Картометрический метод	0.1	-
656	422765.78	1313160.17	Картометрический метод	0.1	-
657	422756.54	1313174.52	Картометрический метод	0.1	-
658	422748.70	1313187.23	Картометрический метод	0.1	-
659	422745.42	1313193.62	Картометрический метод	0.1	-
660	422747.46	1313200.09	Картометрический метод	0.1	-
661	422742.98	1313203.02	Картометрический метод	0.1	-
662	422733.08	1313184.05	Картометрический метод	0.1	-
663	422737.14	1313182.14	Картометрический метод	0.1	-
664	422740.14	1313182.99	Картометрический метод	0.1	-
665	422748.72	1313168.65	Картометрический метод	0.1	-
666	422757.94	1313155.21	Картометрический метод	0.1	-
667	422765.34	1313143.10	Картометрический метод	0.1	-
668	422780.75	1313118.55	Картометрический метод	0.1	-
669	422792.98	1313094.36	Картометрический метод	0.1	-
670	422806.89	1313068.39	Картометрический метод	0.1	-
671	422817.31	1313041.73	Картометрический метод	0.1	-

2. Сведения о характерных точках границ объекта

Обозначение характерных точек границ	Координаты, м		Метод определения координат характерной точки	Средняя квадратическая погрешность положения характерной точки (Mt), м	Описание обозначения точки на местности (при наличии)
	X	Y			
1	2	3	4	5	6
672	422830.90	1313004.54	Картометрический метод	0.1	-
673	422833.90	1312992.06	Картометрический метод	0.1	-
674	422844.44	1312949.59	Картометрический метод	0.1	-
675	422848.89	1312922.31	Картометрический метод	0.1	-
676	422850.17	1312907.09	Картометрический метод	0.1	-
677	422854.93	1312849.39	Картометрический метод	0.1	-
678	422858.03	1312814.74	Картометрический метод	0.1	-
642	422866.14	1312816.30	Картометрический метод	0.1	-

3. Сведения о характерных точках части (частей) границы объекта

Обозначение характерных точек части границы	Координаты, м		Метод определения координат характерной точки	Средняя квадратическая погрешность положения характерной точки (Mt), м	Описание обозначения точки на местности (при наличии)
	X	Y			
1	2	3	4	5	6
-	-	-	-	-	-

Раздел 3

Сведения о местоположении измененных (уточненных) границ объекта

1. Система координат -

2. Сведения о характерных точках границ объекта

Обозначение характерных точек границ	Существующие координаты, м		Измененные (уточненные) координаты, м		Метод определения координат характерной точки	Средняя квадратическая погрешность положения характерной точки (Mt), м	Описание обозначения точки на местности (при наличии)
	X	Y	X	Y			
1	2	3	4	5	6	7	8
-	-	-	-	-	-	-	

3. Сведения о характерных точках части (частей) границы объекта

Обозначение характерных точек части границы	Существующие координаты, м		Измененные (уточненные) координаты, м		Метод определения координат характерной точки	Средняя квадратическая погрешность положения характерной точки (Mt), м	Описание обозначения точки на местности (при наличии)
	X	Y	X	Y			
1	2	3	4	5	6	7	8
-	-	-	-	-	-	-	

ОПИСАНИЕ МЕСТОПОЛОЖЕНИЯ ГРАНИЦ

ТЕРРИТОРИАЛЬНАЯ ЗОНА
Зона транспортной инфраструктуры (Т2)

Обзорная схема



Масштаб 1:65 000

Используемые условные знаки и обозначения:

- Граница населенного пункта
- Граница территориальной зоны
- Характерная точка границы (межевой знак)
- 10 Обозначение характерной точки границы, сведения о которой позволяют однозначно определить ее местоположение на местности
- Граница муниципального образования

Подпись



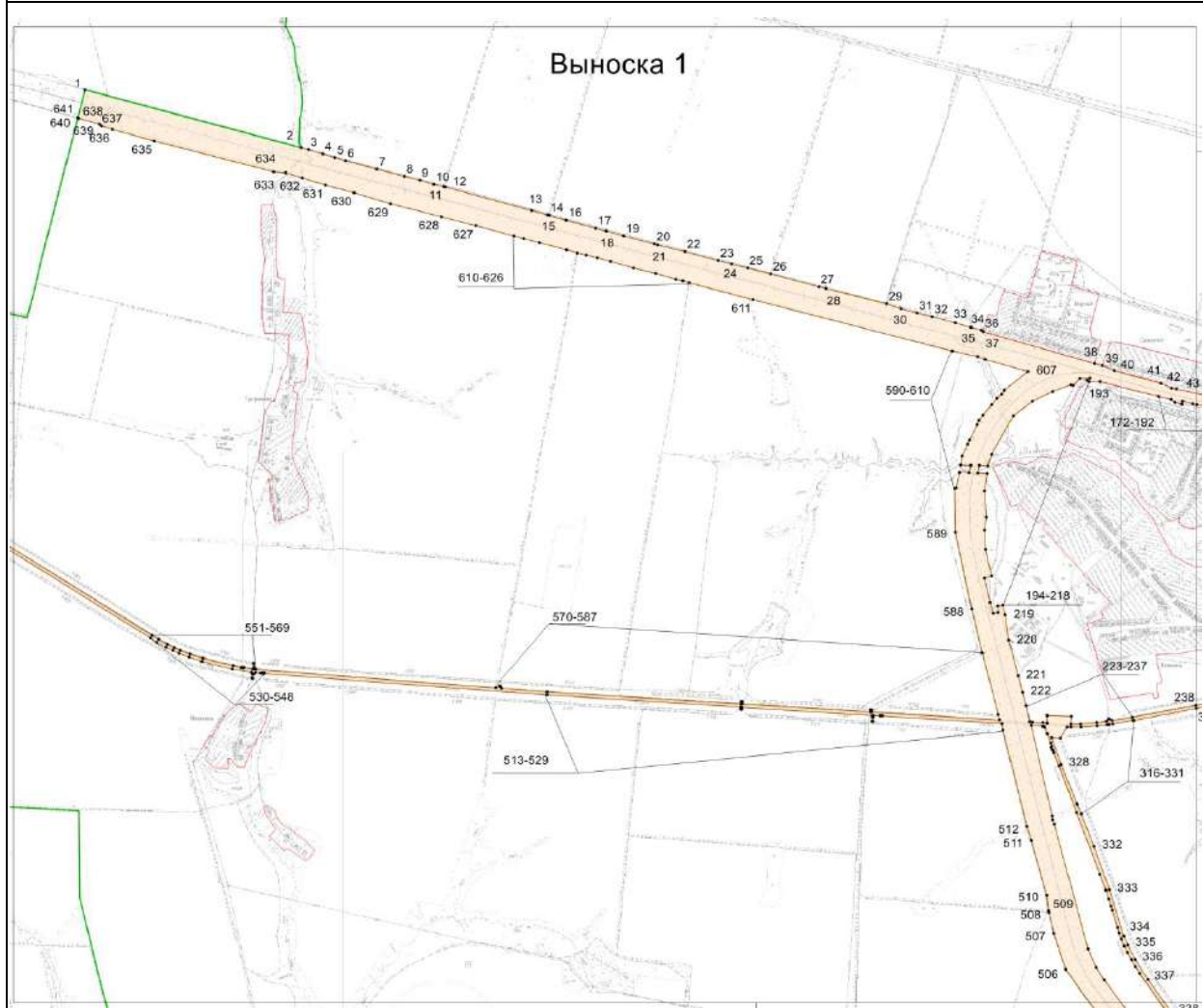
Дата " 25 " 10 2019 г.

Место для оттиска печати (при наличии) лица, составившего описание местоположения границ объекта

ОПИСАНИЕ МЕСТОПОЛОЖЕНИЯ ГРАНИЦ






ТЕРРИТОРИАЛЬНАЯ ЗОНА
Зона транспортной инфраструктуры (Т2)

План границ объекта



Масштаб 1 :35 000

Используемые условные знаки и обозначения:

-  Граница населенного пункта
-  Граница территориальной зоны
-  Характерная точка границы (межевой знак)
-  Обозначение характерной точки границы, сведения о которой позволяют однозначно определить ее местоположение на местности
-  Граница муниципального образования



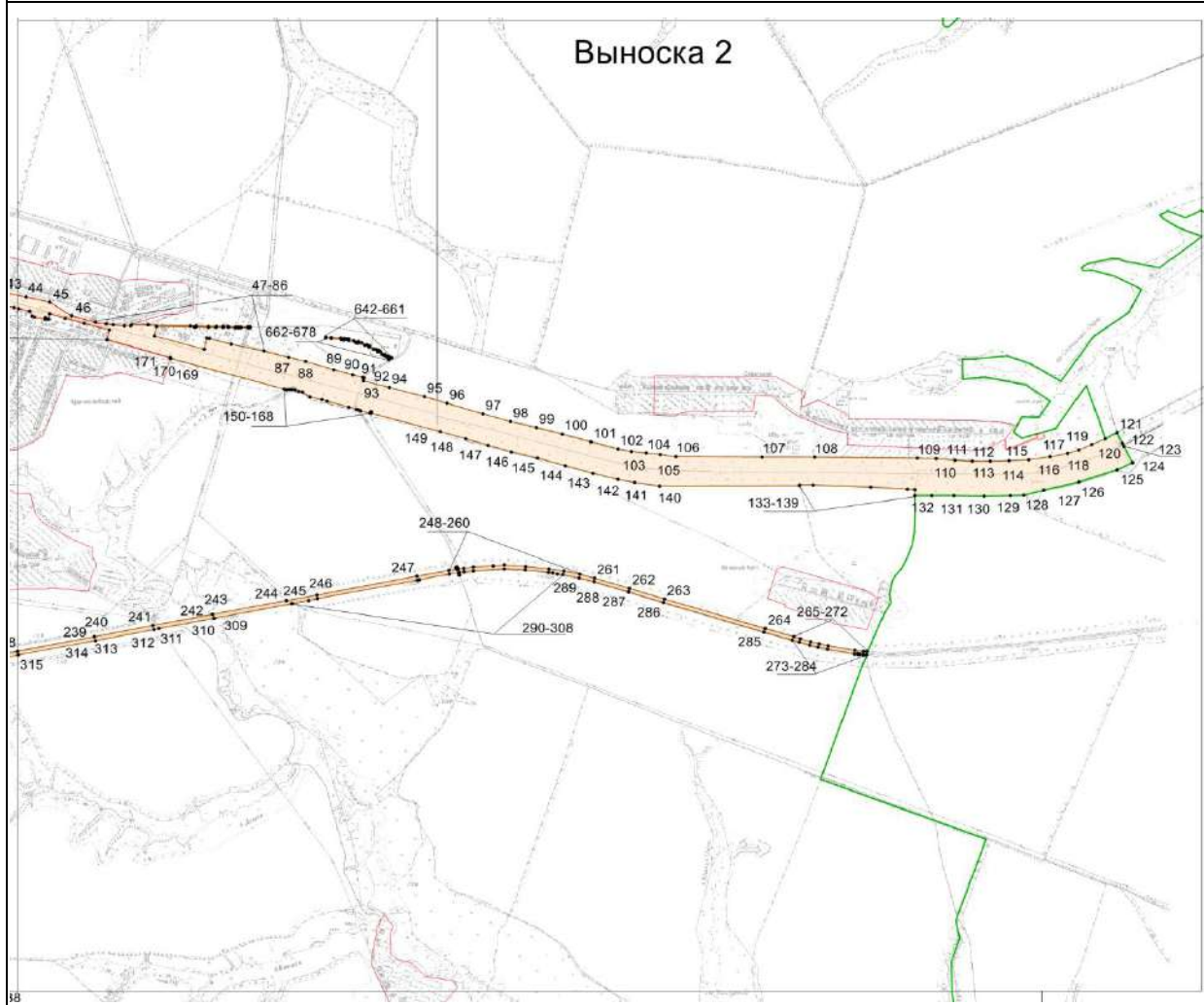
Подпись _____ Дата " 25 " 10 2019 г.

Место для оттирок печати (при наличии) лица, составившего описание местоположения границ объекта

ОПИСАНИЕ МЕСТОПОЛОЖЕНИЯ ГРАНИЦ






ТЕРРИТОРИАЛЬНАЯ ЗОНА
Зона транспортной инфраструктуры (Т2)

План границ объекта



Масштаб 1 :35 000

Используемые условные знаки и обозначения:

-  Граница населенного пункта
-  Граница территориальной зоны
-  Характерная точка границы (межевой знак)
-  Обозначение характерной точки границы, сведения о которой позволяют однозначно определить ее местоположение на местности
-  Граница муниципального образования



Подпись

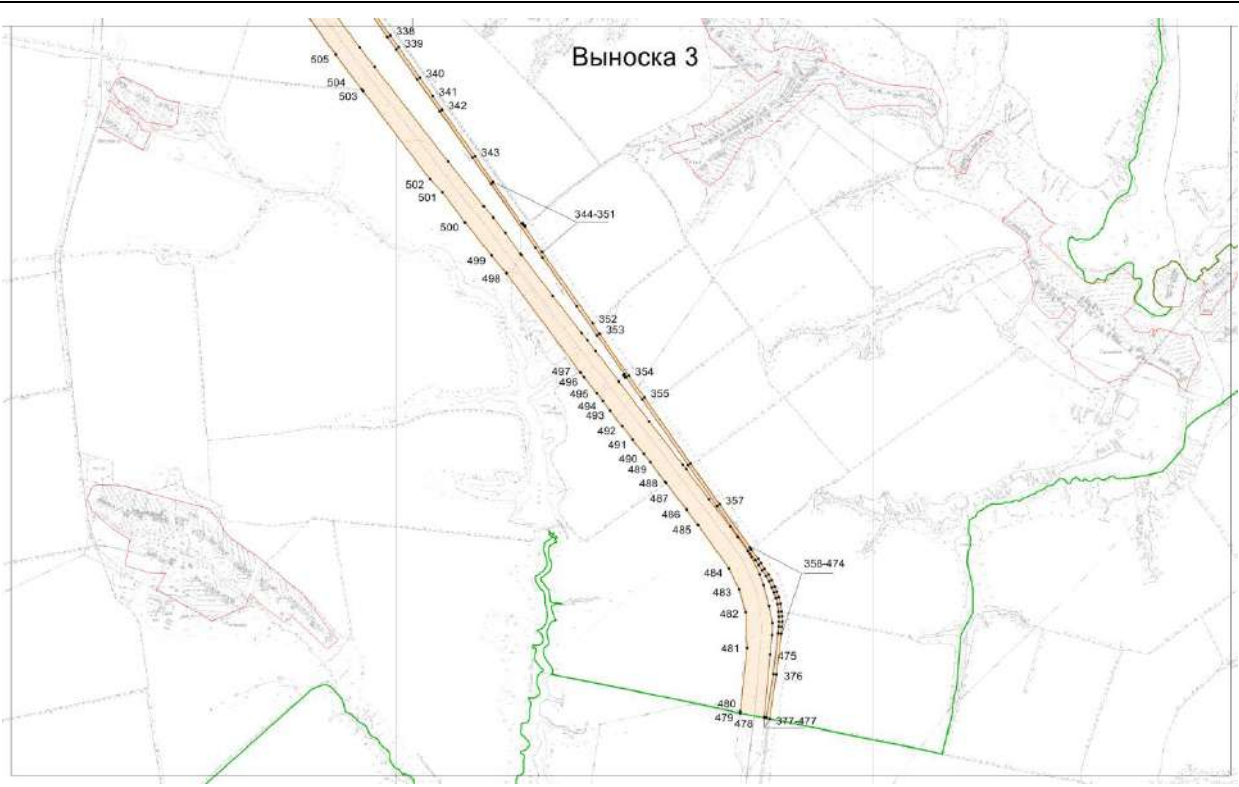
Дата " 25 " 10 2019 г.

Место для оттиска печати (при наличии) лица, составившего описание местоположения границ объекта

ОПИСАНИЕ МЕСТОПОЛОЖЕНИЯ ГРАНИЦ






ТЕРРИТОРИАЛЬНАЯ ЗОНА
Зона транспортной инфраструктуры (Т2)

План границ объекта



Масштаб 1 :35 000

Используемые условные знаки и обозначения:

-  Граница населенного пункта
-  Граница территориальной зоны
-  Характерная точка границы (межевой знак)
-  10
Обозначение характерной точки границы, сведения о которой позволяют однозначно определить ее местоположение на местности
-  Граница муниципального образования

Подпись



Дата " 25 " 10 2019 г.

Место для оттиска печати (при наличии) лица, составившего описание местоположения границ объекта

**Текстовое описание местоположения границ
населенных пунктов, территориальных зон, особо охраняемых природных
территорий, зон с особыми условиями использования территорий**

Прохождение границы		Описание прохождения границы
от точки	до точки	
1	2	3
-	-	-

--	--	--

ОПИСАНИЕ МЕСТОПОЛОЖЕНИЯ ГРАНИЦ

Зона специального назначения (Сп1)

(наименование объекта, местоположение границ которого описано (далее - объект))

Раздел 1

Сведения об объекте

№ п/п	Характеристики объекта	Описание характеристик
1	2	3
1.	Местоположение объекта	393230, Тамбовская область, район Кирсановский, сельсовет Ковыльский
2.	Площадь объекта +/- величина погрешности определения площади (Р +/- Дельта Р)	40803 +/- 127 м ²
3.	Иные характеристики объекта	-

Раздел 2

Сведения о местоположении границ объекта

1. Система координат МСК-68

2. Сведения о характерных точках границ объекта

Обозначение характерных точек границ	Координаты, м		Метод определения координат характерной точки	Средняя квадратическая погрешность положения характерной точки (Mt), м	Описание обозначения точки на местности (при наличии)
	X	Y			
1	2	3	4	5	6
1	426393.26	1314842.54	Картометрический метод	0.1	-
2	426438.54	1314930.99	Картометрический метод	0.1	-
3	426341.97	1315011.58	Картометрический метод	0.1	-
4	426282.03	1314909.09	Картометрический метод	0.1	-
5	426359.95	1314843.37	Картометрический метод	0.2	-
6	426384.42	1314825.27	Картометрический метод	1.0	-
1	426393.26	1314842.54	Картометрический метод	0.1	-
7	422297.89	1316952.74	Картометрический метод	0.1	-
8	422310.08	1316993.10	Картометрический метод	0.1	-
9	422278.46	1317006.39	Картометрический метод	0.1	-
10	422262.69	1316966.73	Картометрический метод	0.1	-
11	422275.46	1316961.52	Картометрический метод	0.2	-
12	422281.03	1316959.30	Картометрический метод	0.2	-
7	422297.89	1316952.74	Картометрический метод	0.1	-
13	421553.81	1311216.17	Картометрический метод	0.1	-
14	421570.73	1311268.21	Картометрический метод	0.1	-
15	421568.08	1311278.32	Картометрический метод	0.1	-
16	421538.70	1311292.97	Картометрический метод	0.1	-
17	421531.61	1311310.03	Картометрический метод	0.1	-
18	421524.40	1311313.69	Картометрический метод	0.1	-
19	421489.16	1311301.66	Картометрический метод	0.1	-
20	421466.83	1311292.73	Картометрический метод	0.1	-

2. Сведения о характерных точках границ объекта

Обозначение характерных точек границ	Координаты, м		Метод определения координат характерной точки	Средняя квадратическая погрешность положения характерной точки (Mt), м	Описание обозначения точки на местности (при наличии)
	X	Y			
1	2	3	4	5	6
21	421435.54	1311285.51	Картометрический метод	0.1	-
22	421407.68	1311279.12	Картометрический метод	0.1	-
23	421398.75	1311277.07	Картометрический метод	1.0	-
24	421402.37	1311228.95	Картометрический метод	1.0	-
25	421409.76	1311230.57	Картометрический метод	0.1	-
26	421467.47	1311243.18	Картометрический метод	0.1	-
27	421487.76	1311250.01	Картометрический метод	0.1	-
28	421490.59	1311236.65	Картометрический метод	0.1	-
29	421495.12	1311221.48	Картометрический метод	0.1	-
30	421513.52	1311209.34	Картометрический метод	0.1	-
31	421529.82	1311200.72	Картометрический метод	0.1	-
32	421542.45	1311206.69	Картометрический метод	0.1	-
13	421553.81	1311216.17	Картометрический метод	0.1	-
33	418177.55	1312895.17	Картометрический метод	0.1	-
34	418189.37	1312917.42	Картометрический метод	0.1	-
35	418199.51	1312950.57	Картометрический метод	0.1	-
36	418210.70	1312990.63	Картометрический метод	0.1	-
37	418224.66	1313032.32	Картометрический метод	0.1	-
38	418242.34	1313088.58	Картометрический метод	0.1	-
39	418169.52	1313107.86	Картометрический метод	0.1	-
40	418162.48	1313082.19	Картометрический метод	0.1	-
41	418140.05	1312992.09	Картометрический метод	0.1	-
42	418132.48	1312938.60	Картометрический метод	0.1	-
43	418142.08	1312923.60	Картометрический метод	0.1	-
33	418177.55	1312895.17	Картометрический метод	0.1	-

3. Сведения о характерных точках части (частей) границы объекта

Обозначение характерных точек части границы	Координаты, м		Метод определения координат характерной точки	Средняя квадратическая погрешность положения характерной точки (Mt), м	Описание обозначения точки на местности (при наличии)
	X	Y			
1	2	3	4	5	6
-	-	-	-	-	-

Раздел 3

Сведения о местоположении измененных (уточненных) границ объекта

1. Система координат -

2. Сведения о характерных точках границ объекта

Обозначение характерных точек границ	Существующие координаты, м		Измененные (уточненные) координаты, м		Метод определения координат характерной точки	Средняя квадратическая погрешность положения характерной точки (Mt), м	Описание обозначения точки на местности (при наличии)
	X	Y	X	Y			
1	2	3	4	5	6	7	8
-	-	-	-	-	-	-	

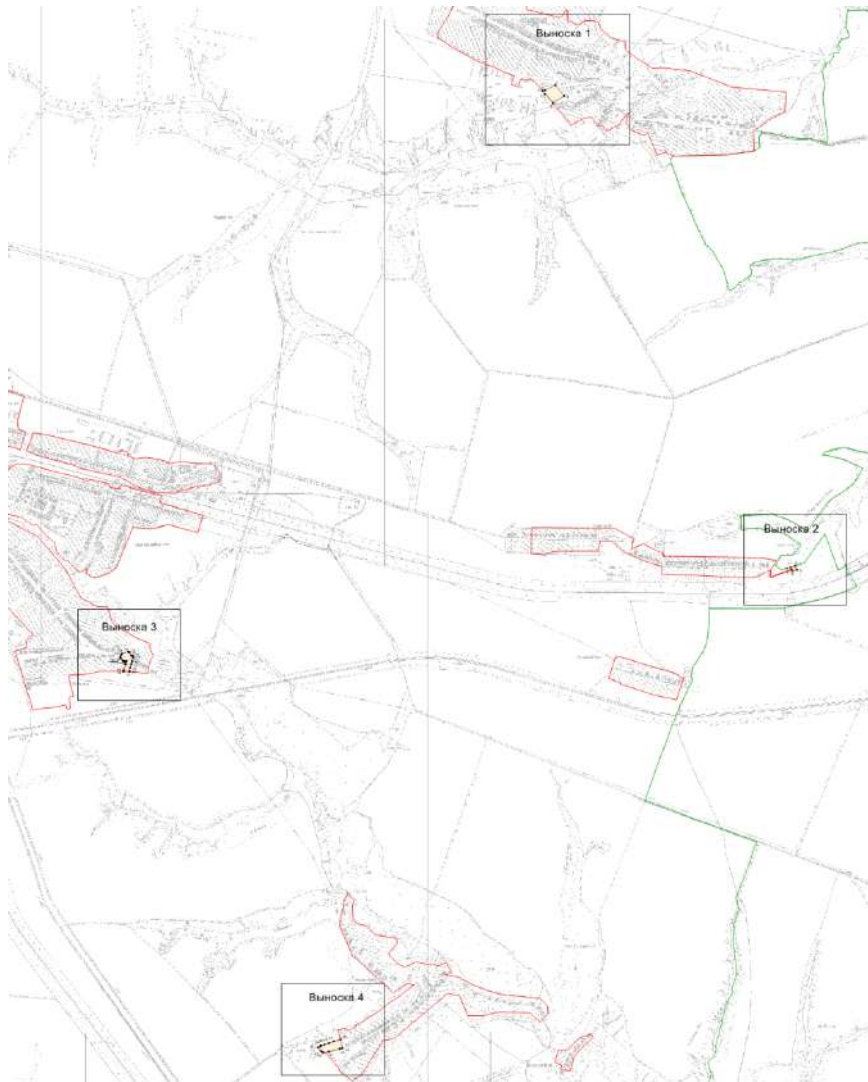
3. Сведения о характерных точках части (частей) границы объекта

Обозначение характерных точек части границы	Существующие координаты, м		Измененные (уточненные) координаты, м		Метод определения координат характерной точки	Средняя квадратическая погрешность положения характерной точки (Mt), м	Описание обозначения точки на местности (при наличии)
	X	Y	X	Y			
1	2	3	4	5	6	7	8
-	-	-	-	-	-	-	

ОПИСАНИЕ МЕСТОПОЛОЖЕНИЯ ГРАНИЦ






ТЕРРИТОРИАЛЬНАЯ ЗОНА
Зона специального назначения (Сп1)

Обзорная схема



Масштаб 1 :65 000

Используемые условные знаки и обозначения:

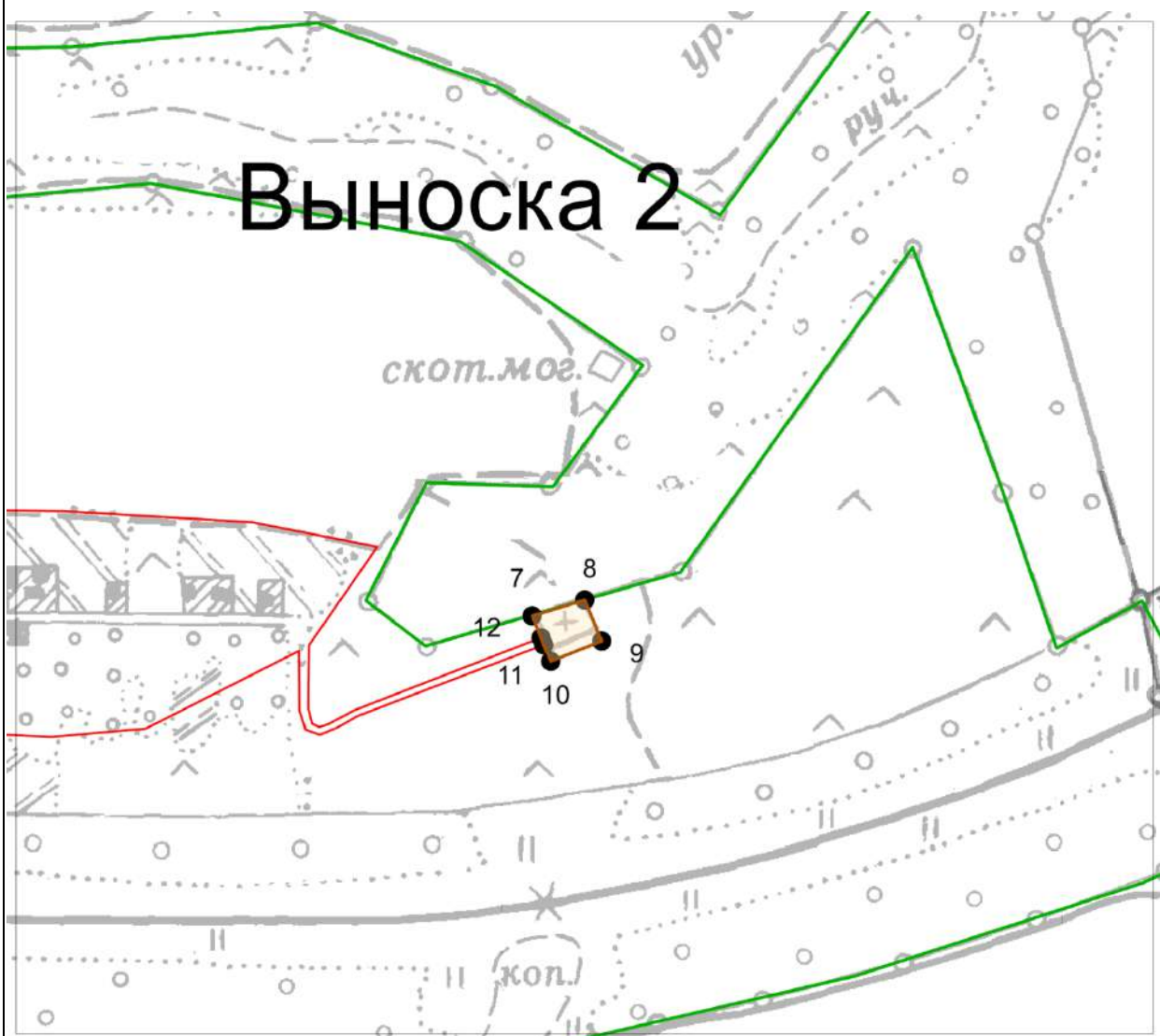
-  Граница населенного пункта
-  Граница территориальной зоны
-  Характерная точка границы (межевой знак)
-  Обозначение характерной точки границы, сведения о которой позволяют однозначно определить ее местоположение на местности
-  Граница муниципального образования

Подпись








Дата " 25 " 10 2019 г.

Место для оттиска печати (при наличии) лица, составившего описание местоположения границ объекта



Масштаб 1 :5 000

Используемые условные знаки и обозначения:

-  Граница населенного пункта
-  Граница территориальной зоны
-  Характерная точка границы (межевой знак)
-  Обозначение характерной точки границы, сведения о которой позволяют однозначно определить ее местоположение на местности
-  Граница муниципального образования



Подпись

Дата " 25 " 10

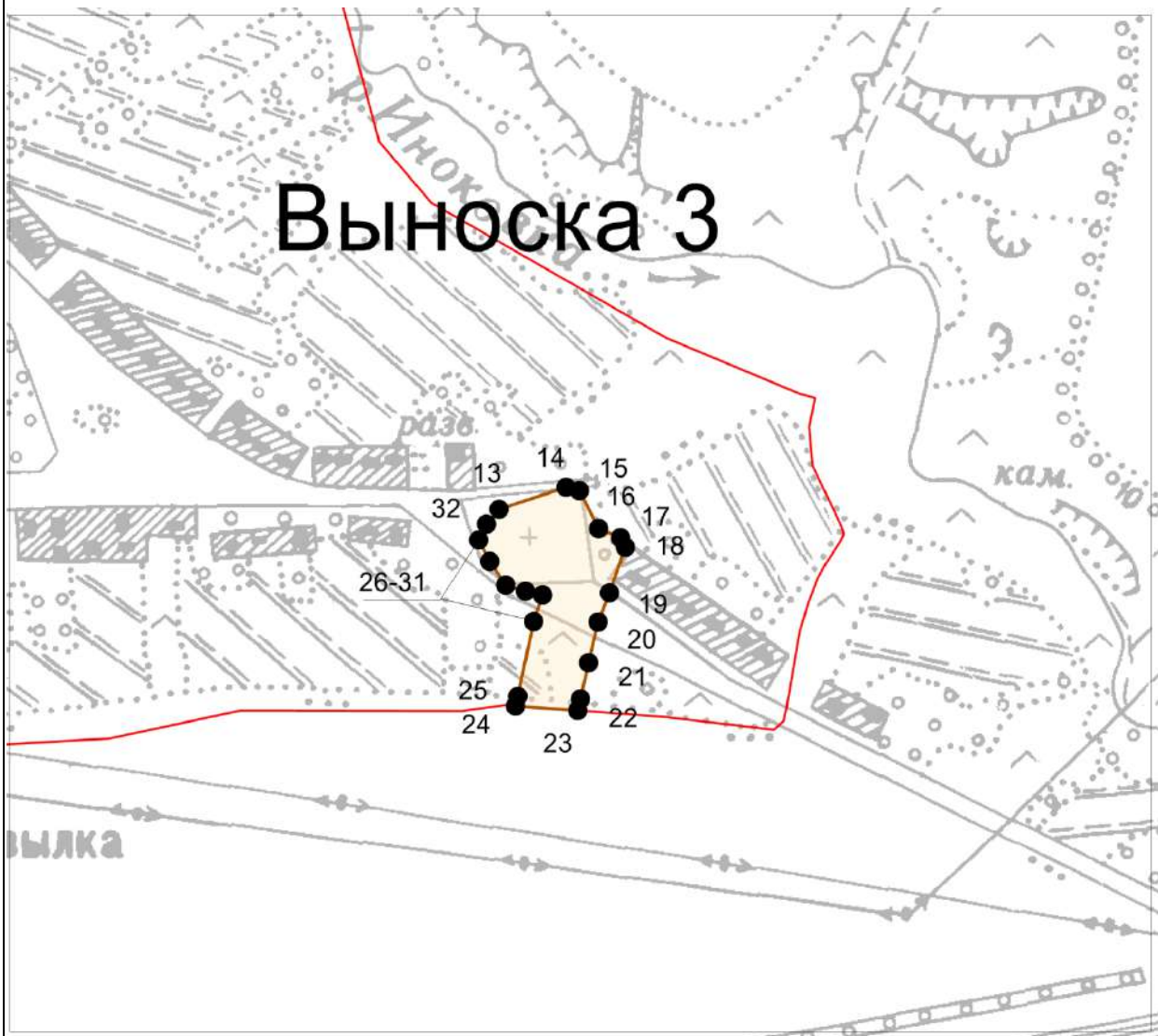
2019 г.

Место для оттиска печати (при наличии) лица, составившего описание местоположения границ объекта

ОПИСАНИЕ МЕСТОПОЛОЖЕНИЯ ГРАНИЦ

ТЕРРИТОРИАЛЬНАЯ ЗОНА
Зона специального назначения (Сп1)

План границ объекта



Масштаб 1 :5 000

Используемые условные знаки и обозначения:

- Граница населенного пункта
- Граница территориальной зоны
- Характерная точка границы (межевой знак)
- 10 Обозначение характерной точки границы, сведения о которой позволяют однозначно определить ее местоположение на местности
- Граница муниципального образования



Подпись

Дата " 25 " 10

2019 г.

Место для оттиска печати (при наличии) лица, составившего описание местоположения границ объекта

ОПИСАНИЕ МЕСТОПОЛОЖЕНИЯ ГРАНИЦ






ТЕРРИТОРИАЛЬНАЯ ЗОНА
Зона специального назначения (Сп1)

План границ объекта



Масштаб 1 :5 000

Используемые условные знаки и обозначения:

-  Граница населенного пункта
-  Граница территориальной зоны
-  Характерная точка границы (межевой знак)
-  Обозначение характерной точки границы, сведения о которой позволяют однозначно определить ее местоположение на местности
-  Граница муниципального образования



Подпись

Дата " 25 " 10 2019 г.

Место для оттиска печати (при наличии) лица, составившего описание местоположения границ объекта

**Текстовое описание местоположения границ
населенных пунктов, территориальных зон, особо охраняемых природных
территорий, зон с особыми условиями использования территорий**

Прохождение границы		Описание прохождения границы
от точки	до точки	
1	2	3
-	-	-

ОПИСАНИЕ МЕСТОПОЛОЖЕНИЯ ГРАНИЦ

Зона специального назначения, связанная с захоронениями (СпЗ)

(наименование объекта, местоположение границ которого описано (далее - объект))

Раздел 1

Сведения об объекте

№ п/п	Характеристики объекта	Описание характеристик
1	2	3
1.	Местоположение объекта	393230, Тамбовская область, район Кирсановский, сельсовет Ковыльский
2.	Площадь объекта +/- величина погрешности определения площади (Р +/- Дельта Р)	4842 +/- 718 м ²
3.	Иные характеристики объекта	-

Раздел 2

Сведения о местоположении границ объекта

1. Система координат МСК-68

2. Сведения о характерных точках границ объекта

Обозначение характерных точек границ	Координаты, м		Метод определения координат характерной точки	Средняя квадратическая погрешность положения характерной точки (Mt), м	Описание обозначения точки на местности (при наличии)
	X	Y			
1	2	3	4	5	6
1	416660.11	1315408.82	Картометрический метод	2.5	-
2	416698.18	1315452.62	Картометрический метод	0.1	-
3	416623.09	1315515.89	Картометрический метод	0.1	-
4	416608.03	1315493.88	Картометрический метод	7.5	-
5	416614.62	1315486.27	Картометрический метод	2.5	-
6	416602.43	1315469.12	Картометрический метод	2.5	-
1	416660.11	1315408.82	Картометрический метод	2.5	-

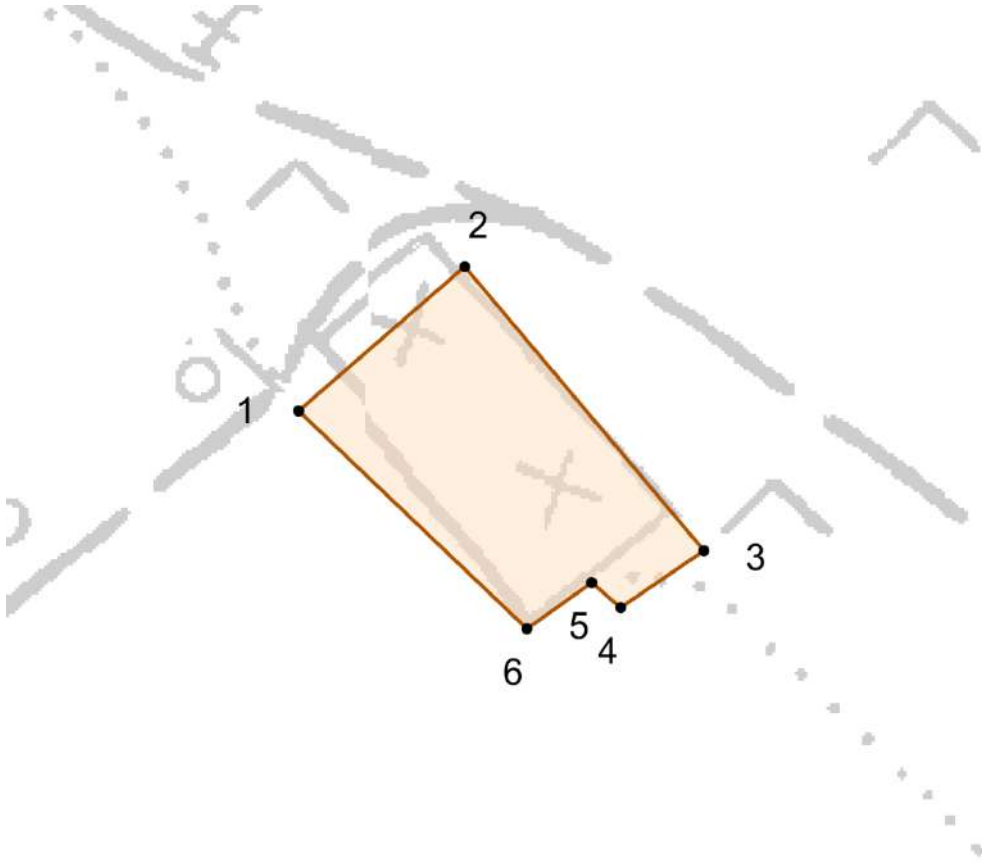
3. Сведения о характерных точках части (частей) границы объекта

Обозначение характерных точек части границы	Координаты, м		Метод определения координат характерной точки	Средняя квадратическая погрешность положения характерной точки (Mt), м	Описание обозначения точки на местности (при наличии)
	X	Y			
1	2	3	4	5	6
-	-	-	-	-	-

ОПИСАНИЕ МЕСТОПОЛОЖЕНИЯ ГРАНИЦ






ТЕРРИТОРИАЛЬНАЯ ЗОНА
Зона специального назначения, связанная с захоронениями (СПЗ)

План границ объекта



Масштаб 1 :2 000

Используемые условные знаки и обозначения:

-  Граница населенного пункта
-  Граница территориальной зоны
-  Характерная точка границы (межевой знак)
-  10
Обозначение характерной точки границы, сведения о которой позволяют однозначно определить ее местоположение на местности
-  Граница муниципального образования



Подпись

Дата " 25 " 10 2019 г.

Место для оттиска печати (при наличии) лица, составившего описание местоположения границ объекта

**Текстовое описание местоположения границ
населенных пунктов, территориальных зон, особо охраняемых природных
территорий, зон с особыми условиями использования территорий**

Прохождение границы		Описание прохождения границы
от точки	до точки	
1	2	3
-	-	-

ОПИСАНИЕ МЕСТОПОЛОЖЕНИЯ ГРАНИЦ
Зона сельскохозяйственного использования (Сх1)

(наименование объекта, местоположение границ которого описано (далее - объект))

Раздел 1

Сведения об объекте

№ п/п	Характеристики объекта	Описание характеристик
1	2	3
1.	Местоположение объекта	393230, Тамбовская область, район Кирсановский, сельсовет Ковыльский, село Свишевка
2.	Площадь объекта +/- величина погрешности определения площади (Р +/- Дельта Р)	209524 +/- 1454 м ²
3.	Иные характеристики объекта	-

Раздел 2

Сведения о местоположении границ объекта

1. Система координат МСК-68

2. Сведения о характерных точках границ объекта

Обозначение характерных точек границ	Координаты, м		Метод определения координат характерной точки	Средняя квадратическая погрешность положения характерной точки (Мт), м	Описание обозначения точки на местности (при наличии)
	X	Y			
1	2	3	4	5	6
1	417057.81	1315979.47	Картометрический метод	0.1	-
2	417100.79	1316012.73	Картометрический метод	0.1	-
3	417107.74	1316015.82	Картометрический метод	0.1	-
4	417131.94	1316015.82	Картометрический метод	0.1	-
5	417136.57	1316021.23	Картометрический метод	0.1	-
6	417141.34	1316037.68	Картометрический метод	0.1	-
7	417126.62	1316059.09	Картометрический метод	0.1	-
8	417129.49	1316069.64	Картометрический метод	0.1	-
9	417137.71	1316075.52	Картометрический метод	0.1	-
10	417152.59	1316091.85	Картометрический метод	0.1	-
11	417190.58	1316086.20	Картометрический метод	0.1	-
12	417218.49	1316110.39	Картометрический метод	0.1	-
13	417241.54	1316134.85	Картометрический метод	0.1	-
14	417262.85	1316156.18	Картометрический метод	0.1	-
15	417284.17	1316187.42	Картометрический метод	0.1	-
16	417278.84	1316215.61	Картометрический метод	0.1	-
17	417267.42	1316232.37	Картометрический метод	0.1	-
18	417252.19	1316243.79	Картометрический метод	0.1	-
19	417243.82	1316259.03	Картометрический метод	0.1	-
20	417229.04	1316265.43	Картометрический метод	0.1	-
21	417219.87	1316273.87	Картометрический метод	0.1	-
22	417204.61	1316286.87	Картометрический метод	0.1	-

2. Сведения о характерных точках границ объекта

Обозначение характерных точек границ	Координаты, м		Метод определения координат характерной точки	Средняя квадратическая погрешность положения характерной точки (Mt), м	Описание обозначения точки на местности (при наличии)
	X	Y			
1	2	3	4	5	6
23	417204.61	1316294.88	Картометрический метод	0.1	-
24	417202.84	1316301.40	Картометрический метод	0.1	-
25	417199.89	1316307.67	Картометрический метод	0.1	-
26	417192.53	1316313.56	Картометрический метод	0.1	-
27	417186.45	1316317.43	Картометрический метод	0.1	-
28	417178.17	1316320.38	Картометрический метод	0.1	-
29	417161.04	1316321.12	Картометрический метод	0.1	-
30	417150.90	1316319.56	Картометрический метод	0.1	-
31	417137.83	1316312.16	Картометрический метод	0.1	-
32	417097.48	1316291.59	Картометрический метод	0.1	-
33	417069.55	1316278.21	Картометрический метод	0.1	-
34	417029.65	1316284.36	Картометрический метод	0.1	-
35	417020.32	1316286.93	Картометрический метод	0.1	-
36	416937.73	1316199.61	Картометрический метод	0.2	-
37	416924.33	1316169.07	Картометрический метод	0.1	-
38	416942.58	1316153.76	Картометрический метод	0.1	-
39	416953.75	1316145.29	Картометрический метод	0.1	-
40	416973.28	1316127.00	Картометрический метод	0.1	-
41	416976.43	1316115.60	Картометрический метод	0.1	-
42	416976.43	1316091.53	Картометрический метод	0.1	-
43	416965.84	1316072.99	Картометрический метод	0.1	-
44	417013.78	1316024.24	Картометрический метод	0.1	-
45	417088.36	1316101.17	Картометрический метод	0.1	-
46	417101.27	1316093.19	Картометрический метод	0.1	-
47	417025.78	1316012.04	Картометрический метод	0.1	-
1	417057.81	1315979.47	Картометрический метод	0.1	-

2. Сведения о характерных точках границ объекта

Обозначение характерных точек границ	Координаты, м		Метод определения координат характерной точки	Средняя квадратическая погрешность положения характерной точки (M _t), м	Описание обозначения точки на местности (при наличии)
	X	Y			
1	2	3	4	5	6
48	416676.83	1316360.64	Картометрический метод	0.1	-
49	416694.59	1316371.08	Картометрический метод	0.1	-
50	416754.05	1316407.30	Картометрический метод	0.1	-
51	416761.63	1316408.84	Картометрический метод	0.1	-
52	416793.56	1316427.89	Картометрический метод	0.1	-
53	416837.69	1316454.24	Картометрический метод	0.1	-
54	416841.97	1316457.91	Картометрический метод	0.1	-
55	416845.71	1316462.02	Картометрический метод	0.1	-
56	416848.48	1316467.08	Картометрический метод	0.1	-
57	416849.44	1316471.09	Картометрический метод	0.1	-
58	416849.44	1316475.15	Картометрический метод	0.1	-
59	416831.26	1316541.42	Картометрический метод	0.2	-
60	416804.88	1316519.72	Картометрический метод	0.1	-
61	416796.26	1316514.32	Картометрический метод	0.1	-
62	416766.69	1316493.34	Картометрический метод	0.1	-
63	416738.30	1316470.79	Картометрический метод	0.1	-
64	416711.60	1316446.59	Картометрический метод	0.1	-
65	416695.72	1316437.24	Картометрический метод	0.1	-
66	416686.38	1316431.97	Картометрический метод	0.1	-
67	416680.04	1316425.35	Картометрический метод	0.1	-
68	416676.67	1316420.90	Картометрический метод	0.1	-
69	416673.68	1316413.66	Картометрический метод	0.1	-
70	416673.63	1316409.51	Картометрический метод	0.1	-
71	416673.15	1316402.88	Картометрический метод	0.1	-
72	416673.15	1316397.35	Картометрический метод	0.1	-
73	416672.94	1316389.70	Картометрический метод	0.1	-

2. Сведения о характерных точках границ объекта

Обозначение характерных точек границ	Координаты, м		Метод определения координат характерной точки	Средняя квадратическая погрешность положения характерной точки (M _t), м	Описание обозначения точки на местности (при наличии)
	X	Y			
1	2	3	4	5	6
48	416676.83	1316360.64	Картометрический метод	0.1	-
74	416653.64	1316439.99	Картометрический метод	0.1	-
75	416809.25	1316573.21	Картометрический метод	0.1	-
76	416818.02	1316581.00	Картометрический метод	0.2	-
77	416811.27	1316601.42	Картометрический метод	0.2	-
78	416797.32	1316640.71	Картометрический метод	0.2	-
79	416804.11	1316670.36	Картометрический метод	0.2	-
80	416761.36	1316633.75	Картометрический метод	0.1	-
81	416609.15	1316499.43	Картометрический метод	0.1	-
74	416653.64	1316439.99	Картометрический метод	0.1	-
82	416641.17	1315823.66	Картометрический метод	7.5	-
83	416681.96	1315823.19	Картометрический метод	7.5	-
84	416683.90	1315825.23	Картометрический метод	0.1	-
85	416763.90	1315916.59	Картометрический метод	0.1	-
86	416818.46	1315977.71	Картометрический метод	0.1	-
87	416699.54	1316090.23	Картометрический метод	0.1	-
88	416635.70	1316158.61	Картометрический метод	0.1	-
89	416549.84	1316266.67	Картометрический метод	1.0	-
90	416542.02	1316277.55	Картометрический метод	1.0	-
91	416534.10	1316266.30	Картометрический метод	7.5	-
92	416482.65	1316235.71	Картометрический метод	7.5	-
93	416474.77	1316214.38	Картометрический метод	7.5	-
94	416486.36	1316174.06	Картометрический метод	7.5	-
95	416467.82	1316143.47	Картометрический метод	7.5	-
96	416452.99	1316093.88	Картометрический метод	7.5	-
97	416489.60	1316017.40	Картометрический метод	7.5	-

2. Сведения о характерных точках границ объекта

Обозначение характерных точек границ	Координаты, м		Метод определения координат характерной точки	Средняя квадратическая погрешность положения характерной точки (Mt), м	Описание обозначения точки на местности (при наличии)
	X	Y			
1	2	3	4	5	6
98	416563.76	1315929.33	Картометрический метод	7.5	-
99	416609.19	1315860.74	Картометрический метод	7.5	-
82	416641.17	1315823.66	Картометрический метод	7.5	-
100	416762.45	1315725.85	Картометрический метод	0.2	-
101	416911.58	1315855.08	Картометрический метод	0.2	-
102	416930.40	1315880.25	Картометрический метод	0.1	-
103	416855.27	1315962.87	Картометрический метод	0.1	-
104	416846.78	1315963.29	Картометрический метод	0.1	-
105	416843.82	1315961.97	Картометрический метод	0.1	-
106	416837.93	1315958.03	Картометрический метод	0.1	-
107	416828.22	1315951.97	Картометрический метод	0.1	-
108	416819.56	1315944.83	Картометрический метод	0.1	-
109	416810.96	1315936.33	Картометрический метод	0.1	-
110	416788.18	1315915.49	Картометрический метод	0.1	-
111	416771.90	1315901.39	Картометрический метод	0.1	-
112	416754.03	1315883.76	Картометрический метод	0.1	-
113	416722.62	1315850.71	Картометрический метод	0.1	-
114	416713.07	1315840.38	Картометрический метод	0.1	-
115	416689.76	1315813.76	Картометрический метод	1.0	-
100	416762.45	1315725.85	Картометрический метод	0.2	-

3. Сведения о характерных точках части (частей) границы объекта

Обозначение характерных точек части границы	Координаты, м		Метод определения координат характерной точки	Средняя квадратическая погрешность положения характерной точки (Mt), м	Описание обозначения точки на местности (при наличии)
	X	Y			
1	2	3	4	5	6
-	-	-	-	-	-

Раздел 3

Сведения о местоположении измененных (уточненных) границ объекта

1. Система координат -

2. Сведения о характерных точках границ объекта

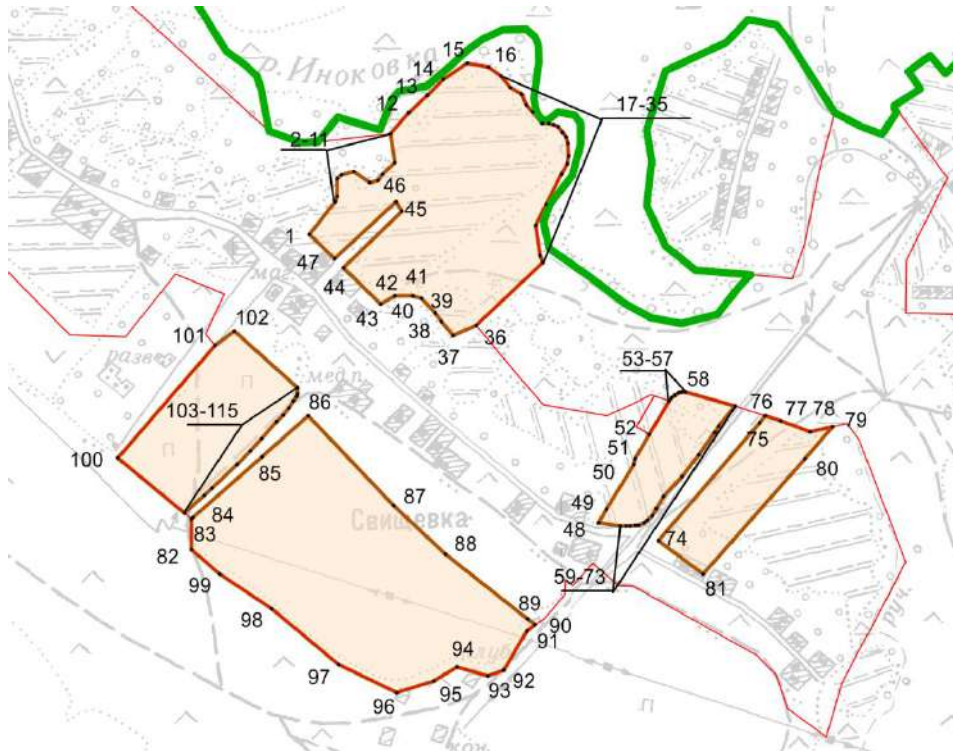
Обозначение характерных точек границ	Существующие координаты, м		Измененные (уточненные) координаты, м		Метод определения координат характерной точки	Средняя квадратическая погрешность положения характерной точки (Mt), м	Описание обозначения точки на местности (при наличии)
	X	Y	X	Y			
1	2	3	4	5	6	7	8
-	-	-	-	-	-	-	

3. Сведения о характерных точках части (частей) границы объекта

Обозначение характерных точек части границы	Существующие координаты, м		Измененные (уточненные) координаты, м		Метод определения координат характерной точки	Средняя квадратическая погрешность положения характерной точки (Mt), м	Описание обозначения точки на местности (при наличии)
	X	Y	X	Y			
1	2	3	4	5	6	7	8
-	-	-	-	-	-	-	






ОПИСАНИЕ МЕСТОПОЛОЖЕНИЯ ГРАНИЦ
 ТЕРРИТОРИАЛЬНАЯ ЗОНА
 Зона сельскохозяйственного использования (Сх1)

План границ объекта



Масштаб 1 : 10 000

Используемые условные знаки и обозначения:

-  Граница населенного пункта
-  Граница территориальной зоны
-  Характерная точка границы (межевой знак)
-  Обозначение характерной точки границы, сведения о которой позволяют однозначно определить ее местоположение на местности
-  Граница муниципального образования

Подпись



Дата " 25 " 10 2019 г.

Место для оттиска печати (при наличии) лица, составившего описание местоположения границ объекта

**Текстовое описание местоположения границ
населенных пунктов, территориальных зон, особо охраняемых природных
территорий, зон с особыми условиями использования территорий**

Прохождение границы		Описание прохождения границы
от точки	до точки	
1	2	3
-	-	-

--	--	--

ОПИСАНИЕ МЕСТОПОЛОЖЕНИЯ ГРАНИЦ

Зона садоводческих или огороднических некоммерческих товариществ (Сх4)

(наименование объекта, местоположение границ которого описано (далее - объект))

Раздел 1

Сведения об объекте

№ п/п	Характеристики объекта	Описание характеристик
1	2	3
1.	Местоположение объекта	393230, Тамбовская область, район Кирсановский, сельсовет Ковыльский
2.	Площадь объекта +/- величина погрешности определения площади (Р +/- Дельта Р)	110000 +/- 124 м ²
3.	Иные характеристики объекта	-

Раздел 2

Сведения о местоположении границ объекта

1. Система координат МСК-68

2. Сведения о характерных точках границ объекта

Обозначение характерных точек границ	Координаты, м		Метод определения координат характерной точки	Средняя квадратическая погрешность положения характерной точки (Mt), м	Описание обозначения точки на местности (при наличии)
	X	Y			
1	2	3	4	5	6
1	424405.93	1304993.40	Картометрический метод	0.1	-
2	424357.19	1305007.82	Картометрический метод	0.1	-
3	424301.28	1305031.00	Картометрический метод	0.1	-
4	424238.98	1305037.82	Картометрический метод	0.1	-
5	424188.07	1305046.93	Картометрический метод	0.1	-
6	424145.92	1305052.99	Картометрический метод	0.1	-
7	424081.86	1305056.78	Картометрический метод	0.1	-
8	423987.81	1305061.44	Картометрический метод	0.1	-
9	423824.07	1305079.17	Картометрический метод	0.1	-
10	423639.60	1305070.11	Картометрический метод	0.1	-
11	423643.72	1305016.52	Картометрический метод	0.1	-
12	423647.53	1304948.91	Картометрический метод	0.1	-
13	423867.95	1304963.45	Картометрический метод	0.1	-
14	423878.00	1304918.05	Картометрический метод	0.1	-
15	423920.34	1304912.93	Картометрический метод	0.1	-
16	423963.23	1304909.19	Картометрический метод	0.1	-
17	424110.45	1304908.72	Картометрический метод	0.1	-
18	424229.75	1304911.75	Картометрический метод	0.1	-
19	424280.50	1304910.41	Картометрический метод	0.1	-
20	424338.04	1304886.61	Картометрический метод	0.1	-
21	424364.70	1304889.98	Картометрический метод	0.1	-
22	424379.47	1304901.15	Картометрический метод	0.1	-

2. Сведения о характерных точках границ объекта

Обозначение характерных точек границ	Координаты, м		Метод определения координат характерной точки	Средняя квадратическая погрешность положения характерной точки (Mt), м	Описание обозначения точки на местности (при наличии)
	X	Y			
1	2	3	4	5	6
23	424385.90	1304914.13	Картометрический метод	0.1	-
24	424393.25	1304934.95	Картометрический метод	0.1	-
1	424405.93	1304993.40	Картометрический метод	0.1	-
25	421202.90	1310857.50	Картометрический метод	0.1	-
26	421219.92	1310933.35	Картометрический метод	0.1	-
27	421095.20	1310968.25	Картометрический метод	0.1	-
28	421079.74	1310891.80	Картометрический метод	0.1	-
25	421202.90	1310857.50	Картометрический метод	0.1	-

3. Сведения о характерных точках части (частей) границы объекта

Обозначение характерных точек части границы	Координаты, м		Метод определения координат характерной точки	Средняя квадратическая погрешность положения характерной точки (Mt), м	Описание обозначения точки на местности (при наличии)
	X	Y			
1	2	3	4	5	6
-	-	-	-	-	-

Раздел 3

Сведения о местоположении измененных (уточненных) границ объекта

1. Система координат -

2. Сведения о характерных точках границ объекта

Обозначение характерных точек границ	Существующие координаты, м		Измененные (уточненные) координаты, м		Метод определения координат характерной точки	Средняя квадратическая погрешность положения характерной точки (Mt), м	Описание обозначения точки на местности (при наличии)
	X	Y	X	Y			
1	2	3	4	5	6	7	8
-	-	-	-	-	-	-	

3. Сведения о характерных точках части (частей) границы объекта

Обозначение характерных точек части границы	Существующие координаты, м		Измененные (уточненные) координаты, м		Метод определения координат характерной точки	Средняя квадратическая погрешность положения характерной точки (Mt), м	Описание обозначения точки на местности (при наличии)
	X	Y	X	Y			
1	2	3	4	5	6	7	8
-	-	-	-	-	-	-	

ОПИСАНИЕ МЕСТОПОЛОЖЕНИЯ ГРАНИЦ






ТЕРРИТОРИАЛЬНАЯ ЗОНА
Зона садоводческих или огороднических некоммерческих товариществ (Сх4)

Обзорная схема



Масштаб 1 :35 000

Используемые условные знаки и обозначения:

-  Граница населенного пункта
-  Граница территориальной зоны
-  Характерная точка границы (межевой знак)
-  10
Обозначение характерной точки границы, сведения о которой позволяют однозначно определить ее местоположение на местности
-  Граница муниципального образования

Подпись



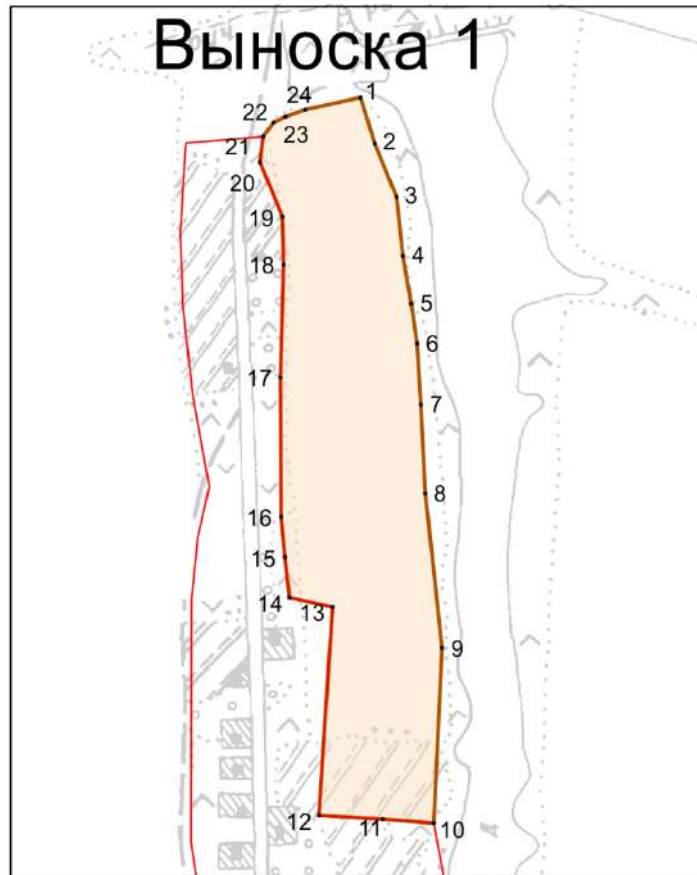
Дата " 25 " 10 2019 г.

Место для оттиска печати (при наличии) лица, составившего описание местоположения границ объекта

ОПИСАНИЕ МЕСТОПОЛОЖЕНИЯ ГРАНИЦ

ТЕРРИТОРИАЛЬНАЯ ЗОНА
Зона садоводческих или огороднических некоммерческих товариществ (Сх4)

План границ



Масштаб 1 :8 000

Используемые условные знаки и обозначения:

- Граница населенного пункта
- Граница территориальной зоны
- Характерная точка границы (межевой знак)
- 10 Обозначение характерной точки границы, сведения о которой позволяют однозначно определить ее местоположение на местности
- Граница муниципального образования

Подпись



Дата " 25 " 10 2019 г.

Место для оттиска печати (при наличии) лица, составившего описание местоположения границ объекта

ОПИСАНИЕ МЕСТОПОЛОЖЕНИЯ ГРАНИЦ






ТЕРРИТОРИАЛЬНАЯ ЗОНА
Зона садоводческих или огороднических некоммерческих товариществ (Сх4)

План границ



Масштаб 1 :5 000

Используемые условные знаки и обозначения:

-  Граница населенного пункта
-  Граница территориальной зоны
-  Характерная точка границы (межевой знак)
-  Обозначение характерной точки границы, сведения о которой позволяют однозначно определить ее местоположение на местности
-  Граница муниципального образования

Подпись



Дата " 25 " 10 2019 г.

Место для оттиска печати (при наличии) лица, составившего описание местоположения границ объекта

**Текстовое описание местоположения границ
населенных пунктов, территориальных зон, особо охраняемых природных
территорий, зон с особыми условиями использования территорий**

Прохождение границы		Описание прохождения границы
от точки	до точки	
1	2	3
-	-	-

ГРАФИЧЕСКОЕ ОПИСАНИЕ

местоположения границ населенных пунктов, территориальных зон, особо охраняемых природных территорий, зон с особыми условиями использования территории

Территориальная зона

Производственная зона сельскохозяйственных предприятий (Сх5)

(наименование объекта местоположение границ, которого описано (далее - объект)

Раздел 1

Сведения об объекте		
№ п/п	Характеристики объекта	Описание характеристик
1	2	3
1	Местоположение объекта	<i>Российская Федерация, Тамбовская область, р-н Кирсановский, Сельсовет Ковыльский</i>
2	Площадь объекта ± величина погрешности определения площади (Р ± Дельта Р)	<i>696219кв.м. ± 733кв.м.</i>
3	Иные характеристики объекта	-

Раздел 3

Сведения о местоположении измененных (уточненных) границ объекта							
1. Система координат		<u>МСК-68</u>					
2. Сведения о характерных точках границ объекта							
Обозначение характерных точек границ	Существующие координаты, м		Измененные (уточненные) координаты, м		Метод определения координат характерной точки	Средняя квадратическая погрешность положения характерной точки (Mt), м	Описание обозначения точки на местности (при наличии)
	Х	У	Х	У			
1	2	3	4	5	6	7	8
1	426637,07	1314271,78	426637,07	1314271,78	Картометрический метод	0,20	-
2	426608,23	1314348,18	426608,23	1314348,18	Картометрический метод	0,20	-
3	426593,48	1314395,11	426593,48	1314395,11	Картометрический метод	0,20	-
4	426568,28	1314460,75	426568,28	1314460,75	Картометрический метод	0,20	-
5	426532,38	1314536,13	426532,38	1314536,13	Картометрический метод	0,20	-
6	426511,68	1314581,11	426511,68	1314581,11	Картометрический метод	0,20	-
7	426444,60	1314553,98	426444,60	1314553,98	Картометрический метод	0,20	-
8	426424,16	1314614,57	426424,16	1314614,57	Картометрический метод	0,20	-
9	426488,60	1314636,06	426488,60	1314636,06	Картометрический метод	0,20	-
10	426478,27	1314737,74	426478,27	1314737,74	Картометрический метод	0,20	-
11	426397,91	1314815,30	426397,91	1314815,30	Картометрический метод	0,20	-
12	426384,42	1314825,27	426384,42	1314825,27	Картометрический метод	1,00	-
13	426359,95	1314843,37	426359,95	1314843,37	Картометрический метод	0,20	-
14	426355,53	1314812,96	426355,53	1314812,96	Картометрический метод	2,50	-
15	426335,61	1314751,84	426335,61	1314751,84	Картометрический метод	2,50	-
16	426286,52	1314715,12	426286,52	1314715,12	Картометрический метод	2,50	-
17	426086,03	1314677,85	426086,03	1314677,85	Картометрический метод	2,50	-
18	426099,57	1314544,65	426099,57	1314544,65	Картометрический метод	2,50	-
19	426121,76	1314433,06	426121,76	1314433,06	Картометрический метод	2,50	-
20	426140,98	1314252,98	426140,98	1314252,98	Картометрический метод	2,50	-
21	426327,23	1314237,81	426327,23	1314237,81	Картометрический метод	2,50	-
22	426348,42	1314210,02	426348,42	1314210,02	Картометрический метод	2,50	-

Сведения о местоположении измененных (уточненных) границ объекта

1	426637,07	1314271,78	426637,07	1314271,78	Картометрический метод	0,20	-
23	423584,60	1310843,93	423584,60	1310843,93	Картометрический метод	0,10	-
24	423456,13	1311199,98	423456,13	1311199,98	Картометрический метод	0,10	-
25	423506,81	1311217,02	423506,81	1311217,02	Картометрический метод	0,10	-
26	423441,35	1311429,02	423441,35	1311429,02	Картометрический метод	0,10	-
27	423404,13	1311388,39	423404,13	1311388,39	Картометрический метод	0,10	-
28	423357,35	1311383,41	423357,35	1311383,41	Картометрический метод	0,10	-
29	423268,02	1311342,88	423268,02	1311342,88	Картометрический метод	0,10	-
30	423230,24	1311325,74	423230,24	1311325,74	Картометрический метод	0,10	-
31	423234,30	1311315,52	423234,30	1311315,52	Картометрический метод	0,10	-
32	423235,04	1311313,66	423235,04	1311313,66	Картометрический метод	0,10	-
33	423248,63	1311279,47	423248,63	1311279,47	Картометрический метод	0,10	-
34	423254,71	1311259,60	423254,71	1311259,60	Картометрический метод	0,10	-
35	423276,39	1311259,59	423276,39	1311259,59	Картометрический метод	0,10	-
36	423278,47	1311259,59	423278,47	1311259,59	Картометрический метод	0,10	-
37	423290,74	1311259,34	423290,74	1311259,34	Картометрический метод	0,20	-
38	423306,70	1311205,41	423306,70	1311205,41	Картометрический метод	0,20	-
39	423271,12	1311194,32	423271,12	1311194,32	Картометрический метод	0,20	-
40	423297,34	1311099,75	423297,34	1311099,75	Картометрический метод	0,20	-
41	423363,44	1310848,32	423363,44	1310848,32	Картометрический метод	0,20	-
42	423370,37	1310845,84	423370,37	1310845,84	Картометрический метод	0,10	-
43	423415,96	1310878,37	423415,96	1310878,37	Картометрический метод	0,10	-
44	423451,70	1310895,71	423451,70	1310895,71	Картометрический метод	0,10	-
45	423504,22	1310882,40	423504,22	1310882,40	Картометрический метод	0,10	-
46	423532,41	1310823,00	423532,41	1310823,00	Картометрический метод	0,10	-
23	423584,60	1310843,93	423584,60	1310843,93	Картометрический метод	0,10	-
47	423187,01	1311988,38	423187,01	1311988,38	Картометрический метод	2,50	-
48	423187,29	1312050,11	423187,29	1312050,11	Картометрический метод	2,50	-
49	423226,48	1312051,38	423226,48	1312051,38	Картометрический метод	2,50	-

Сведения о местоположении измененных (уточненных) границ объекта

50	423224,13	1312061,12	423224,13	1312061,12	Картометрический метод	2,50	-
51	423120,52	1312059,71	423120,52	1312059,71	Картометрический метод	2,50	-
52	423120,00	1312068,66	423120,00	1312068,66	Картометрический метод	2,50	-
53	423118,46	1312080,81	423118,46	1312080,81	Картометрический метод	2,50	-
54	423139,97	1312083,21	423139,97	1312083,21	Картометрический метод	2,50	-
55	423081,16	1312307,14	423081,16	1312307,14	Картометрический метод	2,50	-
56	423068,30	1312342,91	423068,30	1312342,91	Картометрический метод	0,20	-
57	422949,31	1312300,13	422949,31	1312300,13	Картометрический метод	0,20	-
58	422934,11	1312301,05	422934,11	1312301,05	Картометрический метод	0,20	-
59	422924,93	1312361,46	422924,93	1312361,46	Картометрический метод	0,20	-
60	422923,60	1312361,49	422923,60	1312361,49	Картометрический метод	1,00	-
61	422924,55	1312321,77	422924,55	1312321,77	Картометрический метод	0,50	-
62	422924,94	1312308,72	422924,94	1312308,72	Картометрический метод	0,50	-
63	422925,35	1312292,55	422925,35	1312292,55	Картометрический метод	0,50	-
64	422926,25	1312248,26	422926,25	1312248,26	Картометрический метод	0,50	-
65	422927,00	1312219,31	422927,00	1312219,31	Картометрический метод	0,50	-
66	422927,85	1312178,73	422927,85	1312178,73	Картометрический метод	0,50	-
67	422928,71	1312132,99	422928,71	1312132,99	Картометрический метод	0,50	-
68	422930,45	1312061,03	422930,45	1312061,03	Картометрический метод	0,50	-
69	422931,03	1312028,43	422931,03	1312028,43	Картометрический метод	0,50	-
70	422935,98	1311782,48	422935,98	1311782,48	Картометрический метод	0,50	-
71	422935,76	1311781,12	422935,76	1311781,12	Картометрический метод	0,50	-
72	422936,71	1311685,96	422936,71	1311685,96	Картометрический метод	1,00	-
73	422943,87	1311695,33	422943,87	1311695,33	Картометрический метод	0,20	-
74	422946,67	1311698,51	422946,67	1311698,51	Картометрический метод	0,20	-
75	422974,19	1311799,51	422974,19	1311799,51	Картометрический метод	0,20	-
76	422997,59	1311884,99	422997,59	1311884,99	Картометрический метод	0,20	-
77	422999,04	1311952,36	422999,04	1311952,36	Картометрический метод	0,20	-
78	423026,62	1312045,31	423026,62	1312045,31	Картометрический метод	0,20	-
79	423122,14	1312050,46	423122,14	1312050,46	Картометрический метод	0,20	-

Сведения о местоположении измененных (уточненных) границ объекта

80	423181,46	1311993,39	423181,46	1311993,39	Картометрический метод	0,20	-
47	423187,01	1311988,38	423187,01	1311988,38	Картометрический метод	2,50	-
81	422923,97	1312050,53	422923,97	1312050,53	Картометрический метод	0,20	-
82	422924,45	1312060,91	422924,45	1312060,91	Картометрический метод	0,50	-
83	422922,71	1312132,86	422922,71	1312132,86	Картометрический метод	0,50	-
84	422921,85	1312178,61	422921,85	1312178,61	Картометрический метод	0,50	-
85	422920,99	1312219,17	422920,99	1312219,17	Картометрический метод	0,50	-
86	422920,25	1312248,12	422920,25	1312248,12	Картометрический метод	0,50	-
87	422919,35	1312292,42	422919,35	1312292,42	Картометрический метод	0,50	-
88	422918,94	1312308,55	422915,25	1312330,01	Картометрический метод	0,10	-
89	422918,55	1312321,61	422884,38	1312445,65	Картометрический метод	0,10	-
90	422917,52	1312364,68	422833,43	1312428,89	Картометрический метод	0,10	-
91	422917,32	1312371,73	422762,27	1312644,97	Картометрический метод	0,10	-
92	422917,20	1312376,07	422720,80	1312770,89	Картометрический метод	1,00	-
93	422923,20	1312376,23	422731,61	1312775,37	Картометрический метод	0,10	-
94	422923,20	1312376,35	422760,58	1312787,36	Картометрический метод	0,10	-
95	422931,74	1312376,25	422822,47	1312649,87	Картометрический метод	0,10	-
96	422930,92	1312420,07	422867,83	1312667,02	Картометрический метод	0,10	-
97	422941,22	1312418,70	422880,40	1312645,88	Картометрический метод	0,10	-
98	422947,08	1312607,01	422892,06	1312611,61	Картометрический метод	0,10	-
99	422955,36	1312762,48	422898,83	1312589,53	Картометрический метод	0,10	-
100	422955,55	1312779,72	422904,16	1312568,93	Картометрический метод	0,10	-
101	422951,25	1312805,50	422908,72	1312544,14	Картометрический метод	0,10	-
102	422942,85	1312836,55	422910,78	1312525,91	Картометрический метод	0,10	-
103	422934,34	1312914,13	422912,34	1312504,35	Картометрический метод	0,10	-
104	422906,99	1313086,71	422915,23	1312455,45	Картометрический метод	0,10	-
105	422880,09	1313212,22	422898,60	1312450,33	Картометрический метод	0,10	-
106	422864,62	1313255,82	422913,88	1312376,02	Картометрический метод	1,00	-
107	422764,68	1313243,31	422917,20	1312376,07	Картометрический метод	0,50	-

Сведения о местоположении измененных (уточненных) границ объекта

108	422743,08	1313203,20	422923,20	1312376,23	Картометрический метод	0,50	-
109	422742,98	1313203,02	422923,20	1312376,35	Картометрический метод	1,00	-
110	422747,46	1313200,09	422931,74	1312376,25	Картометрический метод	1,00	-
111	422745,42	1313193,62	422930,92	1312420,07	Картометрический метод	1,00	-
112	422748,70	1313187,23	422941,22	1312418,70	Картометрический метод	1,00	-
113	422756,54	1313174,52	422947,08	1312607,01	Картометрический метод	1,00	-
114	422765,78	1313160,17	422955,36	1312762,48	Картометрический метод	1,00	-
115	422782,39	1313133,18	422955,55	1312779,72	Картометрический метод	1,00	-
116	422787,46	1313124,47	422951,25	1312805,50	Картометрический метод	1,00	-
117	422794,23	1313111,59	422942,85	1312836,55	Картометрический метод	1,00	-
118	422814,27	1313072,43	422934,34	1312914,13	Картометрический метод	1,00	-
119	422819,72	1313058,13	422906,99	1313086,71	Картометрический метод	1,00	-
120	422832,79	1313023,99	422880,09	1313212,22	Картометрический метод	1,00	-
121	422838,33	1313007,33	422864,62	1313255,82	Картометрический метод	1,00	-
122	422845,60	1312979,37	422764,68	1313243,31	Картометрический метод	1,00	-
123	422852,26	1312952,03	422743,08	1313203,20	Картометрический метод	1,00	-
124	422854,70	1312938,14	422742,98	1313203,02	Картометрический метод	0,10	-
125	422857,57	1312923,19	422747,46	1313200,09	Картометрический метод	0,10	-
126	422859,04	1312903,34	422745,42	1313193,62	Картометрический метод	0,10	-
127	422862,97	1312850,86	422748,70	1313187,23	Картометрический метод	0,10	-
128	422866,14	1312816,30	422756,54	1313174,52	Картометрический метод	0,10	-
129	422858,03	1312814,74	422765,78	1313160,17	Картометрический метод	0,10	-
130	422854,93	1312849,39	422782,39	1313133,18	Картометрический метод	0,10	-
131	422850,17	1312907,09	422787,46	1313124,47	Картометрический метод	0,10	-
132	422848,89	1312922,31	422794,23	1313111,59	Картометрический метод	0,10	-
133	422844,44	1312949,59	422814,27	1313072,43	Картометрический метод	0,10	-
134	422833,90	1312992,06	422819,72	1313058,13	Картометрический метод	0,10	-
135	422830,90	1313004,54	422832,79	1313023,99	Картометрический метод	0,10	-
136	422817,31	1313041,73	422838,33	1313007,33	Картометрический метод	0,10	-
137	422806,89	1313068,39	422845,60	1312979,37	Картометрический метод	0,10	-

Сведения о местоположении измененных (уточненных) границ объекта

138	422792,98	1313094,36	422852,26	1312952,03	Картометрический метод	0,10	-
139	422780,75	1313118,55	422854,70	1312938,14	Картометрический метод	0,10	-
140	422765,34	1313143,10	422857,57	1312923,19	Картометрический метод	0,10	-
141	422757,94	1313155,21	422859,04	1312903,34	Картометрический метод	0,10	-
142	422748,72	1313168,65	422862,97	1312850,86	Картометрический метод	0,10	-
143	422740,14	1313182,99	422866,14	1312816,30	Картометрический метод	0,10	-
144	422737,14	1313182,14	422858,03	1312814,74	Картометрический метод	0,10	-
145	422733,08	1313184,05	422854,93	1312849,39	Картометрический метод	0,10	-
146	422650,46	1313041,78	422850,17	1312907,09	Картометрический метод	0,10	-
147	422630,43	1313029,26	422848,89	1312922,31	Картометрический метод	0,10	-
148	422646,05	1312973,73	422844,44	1312949,59	Картометрический метод	0,10	-
149	422675,30	1312864,22	422833,90	1312992,06	Картометрический метод	0,10	-
150	422722,66	1312698,56	422830,90	1313004,54	Картометрический метод	0,10	-
151	422746,35	1312601,47	422817,31	1313041,73	Картометрический метод	0,10	-
152	422785,82	1312455,77	422806,89	1313068,39	Картометрический метод	0,10	-
153	422823,88	1312265,05	422792,98	1313094,36	Картометрический метод	0,10	-
154	422855,92	1312138,37	422780,75	1313118,55	Картометрический метод	0,10	-
155	422858,98	1312123,60	422765,34	1313143,10	Картометрический метод	0,10	-
156	422904,82	1312133,53	422757,94	1313155,21	Картометрический метод	0,10	-
157	422906,38	1312056,53	422748,72	1313168,65	Картометрический метод	0,10	-
158	-	-	422740,14	1313182,99	Картометрический метод	0,10	-
159	-	-	422737,14	1313182,14	Картометрический метод	0,10	-
160	-	-	422733,08	1313184,05	Картометрический метод	0,10	-
161	-	-	422650,46	1313041,78	Картометрический метод	1,00	-
162	-	-	422630,43	1313029,26	Картометрический метод	1,00	-
163	-	-	422646,05	1312973,73	Картометрический метод	1,00	-
164	-	-	422675,30	1312864,22	Картометрический метод	1,00	-
165	-	-	422722,66	1312698,56	Картометрический метод	1,00	-
166	-	-	422746,35	1312601,47	Картометрический метод	1,00	-
167	-	-	422785,82	1312455,77	Картометрический метод	1,00	-

Сведения о местоположении измененных (уточненных) границ объекта

168	-	-	422823,88	1312265,05	Картометрический метод	1,00	-
169	-	-	422855,92	1312138,37	Картометрический метод	1,00	-
170	-	-	422858,98	1312123,60	Картометрический метод	1,00	-
171	-	-	422904,82	1312133,53	Картометрический метод	0,20	-
172	-	-	422906,38	1312056,53	Картометрический метод	0,20	-
81	422923,97	1312050,53	422923,97	1312050,53	Картометрический метод	0,20	-
173	-	-	421904,28	1310279,82	Картометрический метод	1,00	-
158	421856,54	1310234,22	-	-	-	-	-
174	-	-	421859,34	1310320,49	Картометрический метод	0,20	-
159	421904,28	1310279,82	-	-	-	-	-
175	-	-	421712,52	1310455,49	Картометрический метод	0,20	-
160	421859,34	1310320,49	-	-	-	-	-
176	-	-	421664,49	1310392,69	Картометрический метод	0,20	-
161	421712,52	1310455,49	-	-	-	-	-
177	-	-	421611,61	1310404,05	Картометрический метод	0,20	-
162	421664,49	1310392,69	-	-	-	-	-
178	-	-	421575,65	1310296,57	Картометрический метод	0,20	-
163	421611,61	1310404,05	-	-	-	-	-
179	-	-	421578,98	1310291,57	Картометрический метод	1,00	-
164	421575,65	1310296,57	-	-	-	-	-
180	-	-	421805,91	1310218,94	Картометрический метод	1,00	-
165	421578,98	1310291,57	-	-	-	-	-
181	-	-	421856,54	1310234,22	Картометрический метод	1,00	-
166	421805,91	1310218,94	-	-	-	-	-
173	-	-	421904,28	1310279,82	Картометрический метод	1,00	-
158	421856,54	1310234,22	-	-	-	-	-
182	-	-	415899,26	1308663,16	Картометрический метод	2,50	-
167	415913,31	1308688,20	-	-	-	-	-
183	-	-	415899,31	1308685,21	Картометрический метод	2,50	-
168	415915,82	1308688,81	-	-	-	-	-
184	-	-	415913,31	1308688,20	Картометрический метод	2,50	-
169	415855,09	1308869,00	-	-	-	-	-
185	-	-	415915,82	1308688,81	Картометрический метод	2,50	-
170	415719,46	1308842,49	-	-	-	-	-
186	-	-	415855,09	1308869,00	Картометрический метод	2,50	-
171	415706,68	1308840,94	-	-	-	-	-

Сведения о местоположении измененных (уточненных) границ объекта

187	-	-	415719,46	1308842,49	Картометрический метод	2,50	-
172	415708,76	1308773,31	-	-	-	-	-
188	-	-	415706,68	1308840,94	Картометрический метод	0,20	-
173	415729,88	1308695,58	-	-	-	-	-
189	-	-	415708,76	1308773,31	Картометрический метод	0,20	-
174	415736,49	1308650,73	-	-	-	-	-
190	-	-	415729,88	1308695,58	Картометрический метод	2,50	-
175	415899,26	1308663,16	-	-	-	-	-
191	-	-	415736,49	1308650,73	Картометрический метод	2,50	-
176	415899,31	1308685,21	-	-	-	-	-
182	-	-	415899,26	1308663,16	Картометрический метод	2,50	-
167	415913,31	1308688,20	-	-	-	-	-
192	427052,72	1309468,12	427052,72	1309468,12	Картометрический метод	1,00	-
193	427056,31	1309476,38	427056,31	1309476,38	Картометрический метод	1,00	-
177	426822,68	1309588,00	-	-	Картометрический метод	1,00	-
178	426825,93	1309606,34	-	-	Картометрический метод	1,00	-
179	426646,56	1309708,21	-	-	Картометрический метод	1,00	-
180	426593,98	1309767,22	-	-	Картометрический метод	1,00	-
181	426583,09	1309772,00	-	-	Картометрический метод	1,00	-
182	426567,70	1309759,44	-	-	Картометрический метод	1,00	-
183	426554,65	1309676,46	-	-	Картометрический метод	1,00	-
184	426528,73	1309661,46	-	-	Картометрический метод	1,00	-
185	426509,10	1309578,94	-	-	Картометрический метод	7,50	-
186	426567,40	1309574,00	-	-	Картометрический метод	1,00	-
187	426567,00	1309546,40	-	-	Картометрический метод	1,00	-
188	426582,00	1309431,00	-	-	Картометрический метод	1,00	-
189	426592,00	1309428,40	-	-	Картометрический метод	1,00	-
190	426631,60	1309528,12	-	-	Картометрический метод	1,00	-
191	426807,86	1309557,23	-	-	Картометрический метод	1,00	-
194	-	-	426822,68	1309588,00	Картометрический метод	1,00	-
195	-	-	426825,93	1309606,34	Картометрический метод	1,00	-
196	-	-	426646,56	1309708,21	Картометрический метод	1,00	-

ТЕКСТОВОЕ ОПИСАНИЕ
местоположения границ населенных пунктов,
территориальных зон

Прохождение границы		Описание прохождения границы
от точки	до точки	
1	2	3
-	-	-

ГРАФИЧЕСКОЕ ОПИСАНИЕ

местоположения границ населенных пунктов, территориальных зон, особо охраняемых природных территорий, зон с особыми условиями использования территории

Территориальная зона
Производственная зона (П1)

(наименование объекта местоположение границ, которого описано (далее - объект))

Раздел 1

Сведения об объекте		
№ п/п	Характеристики объекта	Описание характеристик
1	2	3
1	Местоположение объекта	<i>Российская Федерация, Тамбовская область, р-н Кирсановский, Сельсовет Ковыльский</i>
2	Площадь объекта ± величина погрешности определения площади (Р ± Дельта Р)	<i>31557кв.м. ± 62кв.м.</i>
3	Иные характеристики объекта	-

Раздел 2

Сведения о местоположении границ объекта

1. Система координат МСК-68

2. Сведения о характерных точках границ объекта

Обозначение характерных точек границ	Координаты, м		Метод определения координат характерной точки	Средняя квадратическая погрешность положения характерной точки (Mt), м	Описание обозначения точки на местности (при наличии)
	X	Y			
1	2	3	4	5	6
1	422919,35	1312292,42	Картометрический метод	0,10	-
2	422918,94	1312308,55	Картометрический метод	0,10	-
3	422918,55	1312321,61	Картометрический метод	0,10	-
4	422917,69	1312357,48	Картометрический метод	0,10	-
5	422917,52	1312364,68	Картометрический метод	0,50	-
6	422917,32	1312371,73	Картометрический метод	0,50	-
7	422917,20	1312376,07	Картометрический метод	0,50	-
8	422913,88	1312376,02	Картометрический метод	1,00	-
9	422898,60	1312450,33	Картометрический метод	0,10	-
10	422915,23	1312455,45	Картометрический метод	0,10	-
11	422912,34	1312504,35	Картометрический метод	0,10	-
12	422910,78	1312525,91	Картометрический метод	0,10	-
13	422908,72	1312544,14	Картометрический метод	0,10	-
14	422904,16	1312568,93	Картометрический метод	0,10	-
15	422898,83	1312589,53	Картометрический метод	0,10	-
16	422892,06	1312611,61	Картометрический метод	0,10	-
17	422880,40	1312645,88	Картометрический метод	0,10	-
18	422867,83	1312667,02	Картометрический метод	0,10	-
19	422822,47	1312649,87	Картометрический метод	0,10	-
20	422760,58	1312787,36	Картометрический метод	0,10	-
21	422731,61	1312775,37	Картометрический метод	0,10	-
22	422720,80	1312770,89	Картометрический метод	1,00	-
23	422762,27	1312644,97	Картометрический метод	0,10	-
24	422833,43	1312428,89	Картометрический метод	0,10	-
25	422884,38	1312445,65	Картометрический метод	0,10	-
26	422915,25	1312330,01	Картометрический метод	0,10	-
1	422919,35	1312292,42	Картометрический метод	0,10	-

3. Сведения о характерных точках части (частей) границы объекта

Обозначение характерных точек части границы	Координаты, м		Метод определения координат характерной точки	Средняя квадратическая погрешность положения характерной точки (Mt), м	Описание обозначения точки на местности (при наличии)
	X	Y			
1	2	3	4	5	6
Часть № -					
-	-	-	-	-	-

ТЕКСТОВОЕ ОПИСАНИЕ
местоположения границ населенных пунктов,
территориальных зон

Прохождение границы		Описание прохождения границы
от точки	до точки	
1	2	3
-	-	-

ОПИСАНИЕ МЕСТОПОЛОЖЕНИЯ ГРАНИЦ

Зона отдыха (P1)

(наименование объекта, местоположение границ которого описано (далее - объект))

Раздел 1

Сведения об объекте

№ п/п	Характеристики объекта	Описание характеристик
1	2	3
1.	Местоположение объекта	393360, Тамбовская область, район Кирсановский, сельсовет Ковыльский, деревня Тихвинка
2.	Площадь объекта +/- величина погрешности определения площади (P +/- Дельта P)	95306 +/- 1085 м ²
3.	Иные характеристики объекта	

Раздел 2

Сведения о местоположении границ объекта

1. Система координат МСК-68

2. Сведения о характерных точках границ объекта

Обозначение характерных точек границ	Координаты, м		Метод определения координат характерной точки	Средняя квадратическая погрешность положения характерной точки (Mt), м	Описание обозначения точки на местности (при наличии)
	X	Y			
1	2	3	4	5	6
1	415598.03	1309298.71	Картометрический метод	1.00	-
2	415547.72	1309284.61	Картометрический метод	1.00	-
3	415434.74	1309279.17	Картометрический метод	1.00	-
4	415406.57	1309304.07	Картометрический метод	1.00	-
5	415374.70	1309326.42	Картометрический метод	1.00	-
6	415369.26	1309341.74	Картометрический метод	1.00	-
7	415373.52	1309361.48	Картометрический метод	1.00	-
8	415374.21	1309403.39	Картометрический метод	1.00	-
9	415336.18	1309403.42	Картометрический метод	1.00	-
10	415309.32	1309400.07	Картометрический метод	1.00	-
11	415283.90	1309394.15	Картометрический метод	1.00	-
12	415241.31	1309377.72	Картометрический метод	1.00	-
13	415215.31	1309362.53	Картометрический метод	1.00	-
14	415219.51	1309353.22	Картометрический метод	1.00	-
15	415239.83	1309337.36	Картометрический метод	1.00	-
16	415243.53	1309329.81	Картометрический метод	1.00	-
17	415244.14	1309312.56	Картометрический метод	1.00	-
18	415250.55	1309288.04	Картометрический метод	1.00	-
19	415249.05	1309261.07	Картометрический метод	1.00	-
20	415257.53	1309210.11	Картометрический метод	1.00	-
21	415295.23	1309104.10	Картометрический метод	1.00	-
22	415287.28	1309072.69	Картометрический метод	1.00	-

2. Сведения о характерных точках границ объекта

Обозначение характерных точек границ	Координаты, м		Метод определения координат характерной точки	Средняя квадратическая погрешность положения характерной точки (Mt), м	Описание обозначения точки на местности (при наличии)
	X	Y			
1	2	3	4	5	6
23	415243.25	1309012.02	Картометрический метод	1.00	-
24	415254.87	1308954.94	Картометрический метод	1.00	-
25	415308.55	1308964.92	Картометрический метод	0.20	-
26	415328.96	1308933.76	Картометрический метод	1.00	-
27	415353.21	1308948.66	Картометрический метод	1.00	-
28	415338.00	1309043.50	Картометрический метод	1.00	-
29	415351.95	1309084.31	Картометрический метод	1.00	-
30	415356.00	1309120.38	Картометрический метод	1.00	-
31	415329.42	1309204.84	Картометрический метод	1.00	-
32	415323.92	1309261.79	Картометрический метод	1.00	-
33	415385.64	1309262.03	Картометрический метод	1.00	-
34	415428.15	1309238.35	Картометрический метод	1.00	-
35	415465.28	1309229.58	Картометрический метод	1.00	-
36	415477.17	1309206.25	Картометрический метод	1.00	-
37	415500.48	1309210.96	Картометрический метод	1.00	-
38	415524.54	1309207.72	Картометрический метод	1.00	-
39	415541.02	1309216.74	Картометрический метод	1.00	-
40	415509.88	1309238.14	Картометрический метод	1.00	-
41	415511.62	1309243.93	Картометрический метод	1.00	-
42	415540.92	1309244.80	Картометрический метод	1.00	-
43	415572.93	1309259.52	Картометрический метод	1.00	-
44	415604.70	1309273.51	Картометрический метод	1.00	-
1	415598.03	1309298.71	Картометрический метод	1.00	-
45	415274.24	1309403.28	Картометрический метод	1.00	-
46	415263.11	1309427.65	Картометрический метод	1.00	-
47	415238.49	1309467.94	Картометрический метод	1.00	-

2. Сведения о характерных точках границ объекта

Обозначение характерных точек границ	Координаты, м		Метод определения координат характерной точки	Средняя квадратическая погрешность положения характерной точки (M _t), м	Описание обозначения точки на местности (при наличии)
	X	Y			
1	2	3	4	5	6
48	415244.89	1309481.15	Картометрический метод	1.00	-
49	415222.76	1309502.41	Картометрический метод	1.00	-
50	415208.13	1309504.05	Картометрический метод	1.00	-
51	415176.82	1309532.24	Картометрический метод	1.00	-
52	415153.73	1309542.92	Картометрический метод	1.00	-
53	415142.35	1309556.82	Картометрический метод	1.00	-
54	415142.22	1309575.79	Картометрический метод	1.00	-
55	415136.67	1309584.35	Картометрический метод	1.00	-
56	415116.05	1309599.88	Картометрический метод	1.00	-
57	415057.30	1309654.75	Картометрический метод	1.00	-
58	415009.89	1309712.91	Картометрический метод	1.00	-
59	414981.59	1309764.01	Картометрический метод	1.00	-
60	414969.87	1309780.89	Картометрический метод	1.00	-
61	414937.34	1309793.43	Картометрический метод	1.00	-
62	414914.49	1309817.21	Картометрический метод	1.00	-
63	414928.87	1309829.94	Картометрический метод	1.00	-
64	414921.68	1309844.27	Картометрический метод	1.00	-
65	414915.77	1309844.95	Картометрический метод	0.20	-
66	414833.10	1309811.39	Картометрический метод	1.00	-
67	414845.85	1309790.48	Картометрический метод	1.00	-
68	414862.75	1309777.17	Картометрический метод	1.00	-
69	414875.71	1309755.79	Картометрический метод	1.00	-
70	414902.02	1309747.75	Картометрический метод	1.00	-
71	414919.45	1309724.81	Картометрический метод	1.00	-
72	414939.35	1309712.37	Картометрический метод	1.00	-
73	414963.27	1309671.62	Картометрический метод	1.00	-

2. Сведения о характерных точках границ объекта

Обозначение характерных точек границ	Координаты, м		Метод определения координат характерной точки	Средняя квадратическая погрешность положения характерной точки (Mt), м	Описание обозначения точки на местности (при наличии)
	X	Y			
1	2	3	4	5	6
74	414961.04	1309663.12	Картометрический метод	1.00	-
75	414969.25	1309646.59	Картометрический метод	1.00	-
76	415000.58	1309627.82	Картометрический метод	1.00	-
77	415028.95	1309587.54	Картометрический метод	1.00	-
78	415048.59	1309579.03	Картометрический метод	1.00	-
79	415071.68	1309539.47	Картометрический метод	1.00	-
80	415063.93	1309522.73	Картометрический метод	1.00	-
81	415070.47	1309482.63	Картометрический метод	1.00	-
82	415064.15	1309440.74	Картометрический метод	1.00	-
83	415077.97	1309433.23	Картометрический метод	1.00	-
84	415107.55	1309474.84	Картометрический метод	1.00	-
85	415136.27	1309490.42	Картометрический метод	1.00	-
86	415158.28	1309478.41	Картометрический метод	1.00	-
87	415193.82	1309435.81	Картометрический метод	1.00	-
88	415179.86	1309415.38	Картометрический метод	1.00	-
89	415202.25	1309368.80	Картометрический метод	1.00	-
90	415236.12	1309388.50	Картометрический метод	1.00	-
45	415274.24	1309403.28	Картометрический метод	1.00	-

3. Сведения о характерных точках части (частей) границы объекта

Обозначение характерных точек части границы	Координаты, м		Метод определения координат характерной точки	Средняя квадратическая погрешность положения характерной точки (Mt), м	Описание обозначения точки на местности (при наличии)
	X	Y			
1	2	3	4	5	6
-	-	-	-	-	-

Раздел 3

Сведения о местоположении измененных (уточненных) границ объекта

1. Система координат -

2. Сведения о характерных точках границ объекта

Обозначение характерных точек границ	Существующие координаты, м		Измененные (уточненные) координаты, м		Метод определения координат характерной точки	Средняя квадратическая погрешность положения характерной точки (Mt), м	Описание обозначения точки на местности (при наличии)
	X	Y	X	Y			
1	2	3	4	5	6	7	8
-	-	-	-	-	-	-	

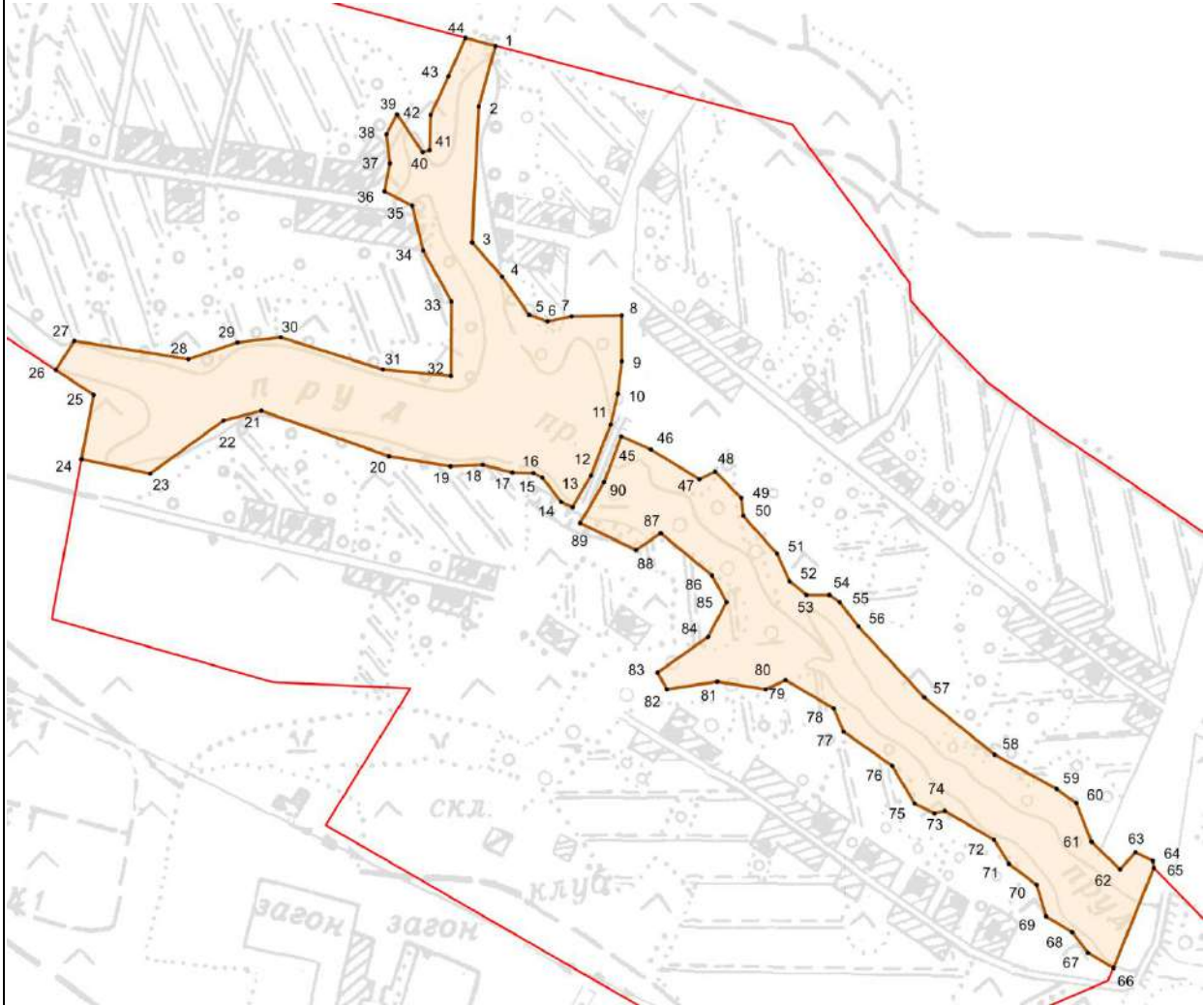
3. Сведения о характерных точках части (частей) границы объекта

Обозначение характерных точек части границы	Существующие координаты, м		Измененные (уточненные) координаты, м		Метод определения координат характерной точки	Средняя квадратическая погрешность положения характерной точки (Mt), м	Описание обозначения точки на местности (при наличии)
	X	Y	X	Y			
1	2	3	4	5	6	7	8
-	-	-	-	-	-	-	

ОПИСАНИЕ МЕСТОПОЛОЖЕНИЯ ГРАНИЦ

ТЕРРИТОРИАЛЬНАЯ ЗОНА
Зона отдыха (Р1)

План границ объекта



Масштаб 1 :5 000

Используемые условные знаки и обозначения:

- Граница населенного пункта
- Граница территориальной зоны
- Характерная точка границы (межевой знак)
- 10
Обозначение характерной точки границы, сведения о которой позволяют однозначно определить ее местоположение на местности
- Граница муниципального образования

Подпись



Дата " 25 " 10 2019 г.

Место для оттиска печати (при наличии) лица, составившего описание местоположения границ объекта

**Текстовое описание местоположения границ
населенных пунктов, территориальных зон, особо охраняемых природных
территорий, зон с особыми условиями использования территорий**

Прохождение границы		Описание прохождения границы
от точки	до точки	
1	2	3
-	-	-

ОПИСАНИЕ МЕСТОПОЛОЖЕНИЯ ГРАНИЦ

Зона рекреационного назначения (Р2)

(наименование объекта, местоположение границ которого описано (далее - объект))

Раздел 1

Сведения об объекте

№ п/п	Характеристики объекта	Описание характеристик
1	2	3
1.	Местоположение объекта	393360, Тамбовская область, район Кирсановский, сельсовет Ковыльский
2.	Площадь объекта +/- величина погрешности определения площади (Р +/- Дельта Р)	585032 +/- 6618 м ²
3.	Иные характеристики объекта	

Раздел 2

Сведения о местоположении границ объекта

1. Система координат МСК-68

2. Сведения о характерных точках границ объекта

Обозначение характерных точек границ	Координаты, м		Метод определения координат характерной точки	Средняя квадратическая погрешность положения характерной точки (Mt), м	Описание обозначения точки на местности (при наличии)
	X	Y			
1	2	3	4	5	6
1	425908.59	1314062.06	Картометрический метод	1.00	-
2	425892.71	1314066.65	Картометрический метод	1.00	-
3	425878.31	1314094.37	Картометрический метод	1.00	-
4	425847.04	1314119.47	Картометрический метод	1.00	-
5	425836.58	1314149.32	Картометрический метод	1.00	-
6	425835.82	1314189.58	Картометрический метод	1.00	-
7	425830.69	1314209.80	Картометрический метод	1.00	-
8	425856.60	1314256.74	Картометрический метод	1.00	-
9	425853.58	1314280.11	Картометрический метод	1.00	-
10	425858.24	1314312.19	Картометрический метод	1.00	-
11	425852.71	1314341.76	Картометрический метод	1.00	-
12	425868.38	1314380.80	Картометрический метод	1.00	-
13	425873.49	1314421.17	Картометрический метод	1.00	-
14	425884.16	1314453.66	Картометрический метод	1.00	-
15	425896.24	1314468.97	Картометрический метод	1.00	-
16	425895.31	1314500.06	Картометрический метод	1.00	-
17	425938.81	1314563.32	Картометрический метод	1.00	-
18	425944.51	1314591.37	Картометрический метод	1.00	-
19	425936.07	1314626.16	Картометрический метод	1.00	-
20	425918.36	1314652.77	Картометрический метод	1.00	-
21	425920.24	1314674.43	Картометрический метод	1.00	-
22	425940.62	1314692.79	Картометрический метод	1.00	-

2. Сведения о характерных точках границ объекта

Обозначение характерных точек границ	Координаты, м		Метод определения координат характерной точки	Средняя квадратическая погрешность положения характерной точки (Mt), м	Описание обозначения точки на местности (при наличии)
	X	Y			
1	2	3	4	5	6
23	425910.88	1314706.04	Картометрический метод	1.00	-
24	425906.24	1314731.71	Картометрический метод	1.00	-
25	425899.35	1314756.95	Картометрический метод	1.00	-
26	425894.93	1314808.52	Картометрический метод	1.00	-
27	425901.72	1314844.36	Картометрический метод	1.00	-
28	425899.69	1314885.98	Картометрический метод	1.00	-
29	425884.33	1314948.92	Картометрический метод	1.00	-
30	425884.89	1314965.41	Картометрический метод	1.00	-
31	425895.44	1314979.33	Картометрический метод	1.00	-
32	425886.65	1314997.03	Картометрический метод	1.00	-
33	425887.28	1315020.92	Картометрический метод	1.00	-
34	425909.65	1315040.79	Картометрический метод	1.00	-
35	425935.83	1315043.77	Картометрический метод	1.00	-
36	425940.70	1315050.63	Картометрический метод	1.00	-
37	425927.74	1315062.25	Картометрический метод	1.00	-
38	425921.23	1315075.27	Картометрический метод	1.00	-
39	425925.66	1315107.35	Картометрический метод	1.00	-
40	425935.68	1315124.53	Картометрический метод	0.10	-
41	425941.30	1315132.80	Картометрический метод	0.10	-
42	425838.80	1315199.80	Картометрический метод	0.10	-
43	425807.24	1315216.83	Картометрический метод	0.10	-
44	425802.21	1315208.19	Картометрический метод	0.10	-
45	425833.06	1315191.53	Картометрический метод	2.50	-
46	425804.04	1315170.22	Картометрический метод	2.50	-
47	425783.00	1315153.81	Картометрический метод	2.50	-
48	425763.22	1315074.80	Картометрический метод	2.50	-

2. Сведения о характерных точках границ объекта

Обозначение характерных точек границ	Координаты, м		Метод определения координат характерной точки	Средняя квадратическая погрешность положения характерной точки (Mt), м	Описание обозначения точки на местности (при наличии)
	X	Y			
1	2	3	4	5	6
49	425757.84	1315035.99	Картометрический метод	2.50	-
50	425745.01	1315005.54	Картометрический метод	2.50	-
51	425733.63	1314962.71	Картометрический метод	2.50	-
52	425722.39	1314938.40	Картометрический метод	2.50	-
53	425712.16	1314896.19	Картометрический метод	2.50	-
54	425698.33	1314881.28	Картометрический метод	2.50	-
55	425692.71	1314880.43	Картометрический метод	2.50	-
56	425670.05	1314868.29	Картометрический метод	2.50	-
57	425641.28	1314861.10	Картометрический метод	2.50	-
58	425599.92	1314856.91	Картометрический метод	2.50	-
59	425562.01	1314856.16	Картометрический метод	2.50	-
60	425535.12	1314849.30	Картометрический метод	2.50	-
61	425520.90	1314847.00	Картометрический метод	2.50	-
62	425529.10	1314840.30	Картометрический метод	2.50	-
63	425555.33	1314838.92	Картометрический метод	2.50	-
64	425668.89	1314801.10	Картометрический метод	2.50	-
65	425707.46	1314780.89	Картометрический метод	2.50	-
66	425725.45	1314758.64	Картометрический метод	2.50	-
67	425739.46	1314723.93	Картометрический метод	2.50	-
68	425757.16	1314629.03	Картометрический метод	2.50	-
69	425759.75	1314572.20	Картометрический метод	2.50	-
70	425751.87	1314539.20	Картометрический метод	2.50	-
71	425761.89	1314510.45	Картометрический метод	2.50	-
72	425779.04	1314492.75	Картометрический метод	2.50	-
73	425785.97	1314472.36	Картометрический метод	2.50	-
74	425782.97	1314451.36	Картометрический метод	2.50	-

2. Сведения о характерных точках границ объекта

Обозначение характерных точек границ	Координаты, м		Метод определения координат характерной точки	Средняя квадратическая погрешность положения характерной точки (Mt), м	Описание обозначения точки на местности (при наличии)
	X	Y			
1	2	3	4	5	6
75	425754.28	1314391.86	Картометрический метод	2.50	-
76	425743.10	1314348.44	Картометрический метод	2.50	-
77	425718.73	1314314.08	Картометрический метод	2.50	-
78	425697.34	1314252.75	Картометрический метод	2.50	-
79	425677.80	1314186.26	Картометрический метод	2.50	-
80	425695.01	1314155.66	Картометрический метод	2.50	-
81	425700.52	1314121.53	Картометрический метод	2.50	-
82	425703.63	1314096.65	Картометрический метод	2.50	-
83	425728.86	1314053.60	Картометрический метод	2.50	-
84	425739.40	1314054.05	Картометрический метод	2.50	-
85	425729.34	1313999.54	Картометрический метод	2.50	-
86	425734.00	1313964.80	Картометрический метод	2.50	-
87	425715.81	1313946.79	Картометрический метод	2.50	-
88	425713.65	1313919.05	Картометрический метод	2.50	-
89	425679.82	1313868.18	Картометрический метод	2.50	-
90	425668.59	1313811.53	Картометрический метод	2.50	-
91	425671.86	1313773.33	Картометрический метод	2.50	-
92	425655.60	1313745.89	Картометрический метод	2.50	-
93	425652.03	1313739.77	Картометрический метод	2.50	-
94	425633.30	1313698.79	Картометрический метод	2.50	-
95	425632.56	1313680.25	Картометрический метод	2.50	-
96	425674.46	1313625.55	Картометрический метод	2.50	-
97	425685.03	1313599.04	Картометрический метод	2.50	-
98	425688.74	1313570.11	Картометрический метод	2.50	-
99	425664.45	1313513.75	Картометрический метод	2.50	-
100	425671.31	1313445.70	Картометрический метод	2.50	-

2. Сведения о характерных точках границ объекта

Обозначение характерных точек границ	Координаты, м		Метод определения координат характерной точки	Средняя квадратическая погрешность положения характерной точки (Mt), м	Описание обозначения точки на местности (при наличии)
	X	Y			
1	2	3	4	5	6
101	425691.22	1313474.60	Картометрический метод	1.00	-
102	425700.81	1313533.94	Картометрический метод	1.00	-
103	425718.79	1313556.11	Картометрический метод	1.00	-
104	425721.21	1313589.56	Картометрический метод	1.00	-
105	425701.60	1313654.41	Картометрический метод	1.00	-
106	425675.76	1313693.29	Картометрический метод	1.00	-
107	425680.67	1313723.72	Картометрический метод	1.00	-
108	425701.69	1313734.78	Картометрический метод	1.00	-
109	425712.37	1313795.90	Картометрический метод	1.00	-
110	425735.03	1313819.29	Картометрический метод	1.00	-
111	425751.38	1313851.04	Картометрический метод	1.00	-
112	425800.09	1313905.03	Картометрический метод	1.00	-
113	425798.02	1313934.44	Картометрический метод	1.00	-
114	425812.46	1313985.85	Картометрический метод	1.00	-
115	425821.37	1314003.17	Картометрический метод	1.00	-
116	425838.43	1314019.62	Картометрический метод	1.00	-
117	425865.97	1314030.05	Картометрический метод	1.00	-
118	425882.96	1314044.95	Картометрический метод	1.00	-
119	425905.45	1314054.02	Картометрический метод	1.00	-
1	425908.59	1314062.06	Картометрический метод	1.00	-
120	426285.09	1311497.76	Картометрический метод	1.00	-
121	426283.08	1311560.93	Картометрический метод	1.00	-
122	426267.56	1311598.15	Картометрический метод	1.00	-
123	426280.86	1311625.38	Картометрический метод	1.00	-
124	426284.77	1311678.64	Картометрический метод	1.00	-
125	426241.93	1311678.61	Картометрический метод	1.00	-

2. Сведения о характерных точках границ объекта

Обозначение характерных точек границ	Координаты, м		Метод определения координат характерной точки	Средняя квадратическая погрешность положения характерной точки (Mt), м	Описание обозначения точки на местности (при наличии)
	X	Y			
1	2	3	4	5	6
126	426225.38	1311656.66	Картометрический метод	2.50	-
127	426220.25	1311638.30	Картометрический метод	2.50	-
128	426195.15	1311607.44	Картометрический метод	2.50	-
129	426201.99	1311568.84	Картометрический метод	2.50	-
130	426231.67	1311505.82	Картометрический метод	2.50	-
131	426226.45	1311385.72	Картометрический метод	2.50	-
132	426214.03	1311349.03	Картометрический метод	2.50	-
133	426194.00	1311307.56	Картометрический метод	2.50	-
134	426229.12	1311302.13	Картометрический метод	1.00	-
135	426268.63	1311357.33	Картометрический метод	1.00	-
136	426276.79	1311399.20	Картометрический метод	1.00	-
137	426271.17	1311471.39	Картометрический метод	1.00	-
120	426285.09	1311497.76	Картометрический метод	1.00	-
138	421716.60	1308195.51	Картометрический метод	1.00	-
139	421720.29	1308220.71	Картометрический метод	1.00	-
140	421692.78	1308270.43	Картометрический метод	1.00	-
141	421656.45	1308329.81	Картометрический метод	1.00	-
142	421633.98	1308316.37	Картометрический метод	1.00	-
143	421642.00	1308302.24	Картометрический метод	1.00	-
144	421588.56	1308271.60	Картометрический метод	1.00	-
145	421573.07	1308250.42	Картометрический метод	1.00	-
146	421559.19	1308239.17	Картометрический метод	1.00	-
147	421535.03	1308238.42	Картометрический метод	1.00	-
148	421512.96	1308254.42	Картометрический метод	1.00	-
149	421508.22	1308254.11	Картометрический метод	1.00	-
150	421492.84	1308228.62	Картометрический метод	1.00	-

2. Сведения о характерных точках границ объекта

Обозначение характерных точек границ	Координаты, м		Метод определения координат характерной точки	Средняя квадратическая погрешность положения характерной точки (Mt), м	Описание обозначения точки на местности (при наличии)
	X	Y			
1	2	3	4	5	6
151	421472.75	1308229.15	Картометрический метод	1.00	-
152	421428.47	1308241.25	Картометрический метод	1.00	-
153	421391.66	1308243.99	Картометрический метод	1.00	-
154	421384.78	1308235.86	Картометрический метод	1.00	-
155	421395.57	1308218.35	Картометрический метод	1.00	-
156	421413.67	1308210.01	Картометрический метод	1.00	-
157	421420.68	1308203.11	Картометрический метод	1.00	-
158	421426.72	1308187.89	Картометрический метод	1.00	-
159	421359.98	1308131.83	Картометрический метод	1.00	-
160	421359.11	1308102.23	Картометрический метод	1.00	-
161	421349.43	1308081.18	Картометрический метод	1.00	-
162	421338.82	1308069.40	Картометрический метод	1.00	-
163	421292.97	1308061.71	Картометрический метод	1.00	-
164	421272.97	1308051.48	Картометрический метод	1.00	-
165	421256.36	1308032.66	Картометрический метод	1.00	-
166	421254.07	1308017.27	Картометрический метод	1.00	-
167	421256.32	1308005.24	Картометрический метод	1.00	-
168	421359.94	1308037.20	Картометрический метод	1.00	-
169	421392.92	1308028.55	Картометрический метод	1.00	-
170	421366.49	1307962.94	Картометрический метод	1.00	-
171	421388.71	1307923.07	Картометрический метод	1.00	-
172	421392.06	1307970.78	Картометрический метод	1.00	-
173	421411.15	1307992.28	Картометрический метод	1.00	-
174	421441.38	1308016.52	Картометрический метод	1.00	-
175	421447.82	1308041.97	Картометрический метод	1.00	-
176	421460.16	1308056.52	Картометрический метод	1.00	-

2. Сведения о характерных точках границ объекта

Обозначение характерных точек границ	Координаты, м		Метод определения координат характерной точки	Средняя квадратическая погрешность положения характерной точки (Mt), м	Описание обозначения точки на местности (при наличии)
	X	Y			
1	2	3	4	5	6
177	421490.25	1308071.09	Картометрический метод	1.00	-
178	421510.81	1308086.85	Картометрический метод	1.00	-
179	421531.74	1308110.76	Картометрический метод	1.00	-
180	421561.05	1308130.27	Картометрический метод	1.00	-
181	421586.55	1308165.06	Картометрический метод	1.00	-
182	421594.47	1308187.50	Картометрический метод	1.00	-
183	421602.73	1308198.92	Картометрический метод	1.00	-
184	421645.18	1308205.36	Картометрический метод	1.00	-
185	421664.52	1308214.93	Картометрический метод	1.00	-
186	421683.08	1308227.49	Картометрический метод	1.00	-
187	421699.75	1308193.04	Картометрический метод	1.00	-
138	421716.60	1308195.51	Картометрический метод	1.00	-
188	415421.64	1312064.43	Картометрический метод	1.00	-
189	415399.44	1311945.71	Картометрический метод	2.50	-
190	415409.55	1311905.05	Картометрический метод	2.50	-
191	415435.33	1311902.32	Картометрический метод	2.50	-
192	415434.16	1311860.30	Картометрический метод	2.50	-
193	415433.17	1311840.81	Картометрический метод	2.50	-
194	415453.97	1311833.21	Картометрический метод	2.50	-
195	415463.19	1311818.97	Картометрический метод	2.50	-
196	415467.26	1311795.16	Картометрический метод	2.50	-
197	415459.19	1311771.83	Картометрический метод	2.50	-
198	415471.44	1311762.88	Картометрический метод	2.50	-
199	415484.98	1311767.61	Картометрический метод	2.50	-
200	415507.82	1311803.38	Картометрический метод	2.50	-
201	415524.48	1311821.02	Картометрический метод	2.50	-

2. Сведения о характерных точках границ объекта

Обозначение характерных точек границ	Координаты, м		Метод определения координат характерной точки	Средняя квадратическая погрешность положения характерной точки (Mt), м	Описание обозначения точки на местности (при наличии)
	X	Y			
1	2	3	4	5	6
202	415540.36	1311826.51	Картометрический метод	2.50	-
203	415557.00	1311812.89	Картометрический метод	2.50	-
204	415565.91	1311815.92	Картометрический метод	2.50	-
205	415574.72	1311841.77	Картометрический метод	2.50	-
206	415592.30	1311855.54	Картометрический метод	2.50	-
207	415611.82	1311889.29	Картометрический метод	2.50	-
208	415628.23	1311889.34	Картометрический метод	2.50	-
209	415646.02	1311881.93	Картометрический метод	2.50	-
210	415661.65	1311862.76	Картометрический метод	2.50	-
211	415665.93	1311826.04	Картометрический метод	2.50	-
212	415646.09	1311769.86	Картометрический метод	2.50	-
213	415646.89	1311751.93	Картометрический метод	2.50	-
214	415670.26	1311734.43	Картометрический метод	2.50	-
215	415670.65	1311715.14	Картометрический метод	2.50	-
216	415654.92	1311666.40	Картометрический метод	2.50	-
217	415636.63	1311644.40	Картометрический метод	2.50	-
218	415653.70	1311640.92	Картометрический метод	2.50	-
219	415662.73	1311595.08	Картометрический метод	2.50	-
220	415661.01	1311559.17	Картометрический метод	2.50	-
221	415675.11	1311527.28	Картометрический метод	2.50	-
222	415680.89	1311473.20	Картометрический метод	2.50	-
223	415702.10	1311429.38	Картометрический метод	2.50	-
224	415711.93	1311431.33	Картометрический метод	2.50	-
225	415720.54	1311445.80	Картометрический метод	2.50	-
226	415709.10	1311486.95	Картометрический метод	2.50	-
227	415704.86	1311535.51	Картометрический метод	2.50	-

2. Сведения о характерных точках границ объекта

Обозначение характерных точек границ	Координаты, м		Метод определения координат характерной точки	Средняя квадратическая погрешность положения характерной точки (Mt), м	Описание обозначения точки на местности (при наличии)
	X	Y			
1	2	3	4	5	6
228	415691.66	1311585.35	Картометрический метод	2.50	-
229	415706.02	1311611.09	Картометрический метод	2.50	-
230	415704.58	1311642.49	Картометрический метод	2.50	-
231	415706.46	1311673.93	Картометрический метод	2.50	-
232	415717.87	1311695.67	Картометрический метод	2.50	-
233	415739.00	1311696.49	Картометрический метод	2.50	-
234	415764.43	1311678.78	Картометрический метод	2.50	-
235	415775.81	1311677.53	Картометрический метод	2.50	-
236	415779.02	1311690.29	Картометрический метод	2.50	-
237	415774.35	1311712.55	Картометрический метод	2.50	-
238	415745.71	1311736.12	Картометрический метод	2.50	-
239	415727.35	1311756.12	Картометрический метод	2.50	-
240	415732.46	1311842.11	Картометрический метод	2.50	-
241	415725.74	1311874.99	Картометрический метод	2.50	-
242	415731.12	1311882.17	Картометрический метод	2.50	-
243	415771.86	1311876.63	Картометрический метод	2.50	-
244	415827.54	1311886.68	Картометрический метод	2.50	-
245	415863.68	1311904.85	Картометрический метод	2.50	-
246	415888.32	1311906.81	Картометрический метод	2.50	-
247	415913.23	1311901.67	Картометрический метод	2.50	-
248	415944.24	1311881.10	Картометрический метод	2.50	-
249	415971.32	1311871.60	Картометрический метод	2.50	-
250	415997.90	1311872.18	Картометрический метод	2.50	-
251	416075.72	1311884.74	Картометрический метод	2.50	-
252	416139.45	1311875.34	Картометрический метод	2.50	-
253	416162.94	1311862.40	Картометрический метод	2.50	-

2. Сведения о характерных точках границ объекта

Обозначение характерных точек границ	Координаты, м		Метод определения координат характерной точки	Средняя квадратическая погрешность положения характерной точки (Mt), м	Описание обозначения точки на местности (при наличии)
	X	Y			
1	2	3	4	5	6
254	416210.86	1311839.48	Картометрический метод	2.50	-
255	416232.44	1311813.89	Картометрический метод	2.50	-
256	416253.50	1311778.16	Картометрический метод	2.50	-
257	416285.51	1311785.02	Картометрический метод	2.50	-
258	416307.83	1311772.28	Картометрический метод	2.50	-
259	416325.76	1311688.01	Картометрический метод	2.50	-
260	416312.37	1311649.13	Картометрический метод	2.50	-
261	416315.45	1311638.33	Картометрический метод	2.50	-
262	416333.77	1311610.40	Картометрический метод	2.50	-
263	416343.14	1311585.00	Картометрический метод	2.50	-
264	416336.51	1311558.55	Картометрический метод	2.50	-
265	416309.86	1311525.96	Картометрический метод	2.50	-
266	416308.64	1311510.15	Картометрический метод	2.50	-
267	416321.73	1311491.25	Картометрический метод	2.50	-
268	416324.67	1311475.13	Картометрический метод	2.50	-
269	416313.44	1311414.35	Картометрический метод	2.50	-
270	416307.71	1311369.90	Картометрический метод	2.50	-
271	416327.56	1311343.74	Картометрический метод	2.50	-
272	416332.56	1311320.46	Картометрический метод	2.50	-
273	416329.56	1311283.04	Картометрический метод	2.50	-
274	416337.05	1311254.63	Картометрический метод	2.50	-
275	416337.24	1311223.70	Картометрический метод	2.50	-
276	416343.02	1311209.69	Картометрический метод	2.50	-
277	416360.05	1311186.87	Картометрический метод	2.50	-
278	416361.84	1311190.46	Картометрический метод	1.00	-
279	416348.38	1311220.96	Картометрический метод	1.00	-

2. Сведения о характерных точках границ объекта

Обозначение характерных точек границ	Координаты, м		Метод определения координат характерной точки	Средняя квадратическая погрешность положения характерной точки (Mt), м	Описание обозначения точки на местности (при наличии)
	X	Y			
1	2	3	4	5	6
280	416352.51	1311281.32	Картометрический метод	1.00	-
281	416350.56	1311332.36	Картометрический метод	1.00	-
282	416357.70	1311354.56	Картометрический метод	1.00	-
283	416356.00	1311375.78	Картометрический метод	1.00	-
284	416347.99	1311402.12	Картометрический метод	1.00	-
285	416359.88	1311443.40	Картометрический метод	1.00	-
286	416357.67	1311490.90	Картометрический метод	1.00	-
287	416375.11	1311512.65	Картометрический метод	1.00	-
288	416377.70	1311544.51	Картометрический метод	1.00	-
289	416390.17	1311590.11	Картометрический метод	1.00	-
290	416372.87	1311655.33	Картометрический метод	1.00	-
291	416384.02	1311676.56	Картометрический метод	1.00	-
292	416388.04	1311700.32	Картометрический метод	1.00	-
293	416371.32	1311780.85	Картометрический метод	1.00	-
294	416380.78	1311798.24	Картометрический метод	1.00	-
295	416406.10	1311800.08	Картометрический метод	1.00	-
296	416448.26	1311796.84	Картометрический метод	1.00	-
297	416475.66	1311787.27	Картометрический метод	1.00	-
298	416512.87	1311786.61	Картометрический метод	1.00	-
299	416525.26	1311779.71	Картометрический метод	1.00	-
300	416576.37	1311797.73	Картометрический метод	1.00	-
301	416604.12	1311799.24	Картометрический метод	1.00	-
302	416632.34	1311773.45	Картометрический метод	1.00	-
303	416652.04	1311756.15	Картометрический метод	1.00	-
304	416684.91	1311748.67	Картометрический метод	1.00	-
305	416746.69	1311746.69	Картометрический метод	1.00	-

2. Сведения о характерных точках границ объекта

Обозначение характерных точек границ	Координаты, м		Метод определения координат характерной точки	Средняя квадратическая погрешность положения характерной точки (Mt), м	Описание обозначения точки на местности (при наличии)
	X	Y			
1	2	3	4	5	6
306	416790.10	1311707.70	Картометрический метод	1.00	-
307	416817.93	1311706.12	Картометрический метод	1.00	-
308	416854.95	1311675.17	Картометрический метод	1.00	-
309	416891.10	1311681.18	Картометрический метод	1.00	-
310	416914.69	1311666.92	Картометрический метод	1.00	-
311	416994.91	1311642.21	Картометрический метод	1.00	-
312	417050.41	1311532.92	Картометрический метод	1.00	-
313	417079.77	1311496.83	Картометрический метод	1.00	-
314	417088.12	1311474.75	Картометрический метод	1.00	-
315	417085.43	1311424.11	Картометрический метод	1.00	-
316	417091.89	1311411.45	Картометрический метод	1.00	-
317	417096.47	1311372.40	Картометрический метод	1.00	-
318	417104.55	1311352.20	Картометрический метод	1.00	-
319	417119.37	1311331.99	Картометрический метод	1.00	-
320	417121.79	1311354.62	Картометрический метод	1.00	-
321	417105.63	1311403.64	Картометрический метод	1.00	-
322	417122.06	1311395.83	Картометрический метод	1.00	-
323	417143.07	1311370.51	Картометрический метод	1.00	-
324	417160.84	1311353.00	Картометрический метод	1.00	-
325	417198.28	1311358.39	Картометрический метод	1.00	-
326	417233.03	1311341.42	Картометрический метод	1.00	-
327	417262.12	1311340.07	Картометрический метод	1.00	-
328	417283.39	1311330.11	Картометрический метод	1.00	-
329	417302.79	1311297.79	Картометрический метод	1.00	-
330	417366.89	1311263.31	Картометрический метод	1.00	-
331	417391.94	1311242.03	Картометрический метод	1.00	-

2. Сведения о характерных точках границ объекта

Обозначение характерных точек границ	Координаты, м		Метод определения координат характерной точки	Средняя квадратическая погрешность положения характерной точки (Mt), м	Описание обозначения точки на местности (при наличии)
	X	Y			
1	2	3	4	5	6
332	417405.67	1311204.06	Картометрический метод	1.00	-
333	417424.53	1311160.96	Картометрический метод	1.00	-
334	417427.49	1311138.88	Картометрический метод	1.00	-
335	417408.37	1311097.13	Картометрический метод	1.00	-
336	417406.21	1311057.00	Картометрический метод	1.00	-
337	417401.37	1311026.29	Картометрический метод	1.00	-
338	417404.06	1310990.20	Картометрический метод	1.00	-
339	417425.88	1310946.57	Картометрический метод	1.00	-
340	417435.03	1310891.62	Картометрический метод	1.00	-
341	417464.00	1310833.99	Картометрический метод	1.00	-
342	417539.53	1310750.70	Картометрический метод	1.00	-
343	417565.68	1310727.46	Картометрический метод	1.00	-
344	417631.05	1310714.41	Картометрический метод	1.00	-
345	417566.24	1310752.74	Картометрический метод	1.00	-
346	417550.21	1310764.59	Картометрический метод	1.00	-
347	417539.72	1310822.34	Картометрический метод	1.00	-
348	417513.24	1310839.76	Картометрический метод	1.00	-
349	417478.39	1310850.21	Картометрический метод	1.00	-
350	417463.06	1310859.97	Картометрический метод	1.00	-
351	417463.06	1310890.63	Картометрический метод	1.00	-
352	417444.94	1310950.88	Картометрический метод	1.00	-
353	417418.46	1311019.17	Картометрический метод	1.00	-
354	417419.16	1311061.68	Картометрический метод	1.00	-
355	417428.22	1311095.83	Картометрический метод	1.00	-
356	417454.70	1311125.80	Картометрический метод	1.00	-
357	417459.58	1311147.40	Картометрический метод	1.00	-

2. Сведения о характерных точках границ объекта

Обозначение характерных точек границ	Координаты, м		Метод определения координат характерной точки	Средняя квадратическая погрешность положения характерной точки (Mt), м	Описание обозначения точки на местности (при наличии)
	X	Y			
1	2	3	4	5	6
358	417440.06	1311207.33	Картометрический метод	1.00	-
359	417435.18	1311242.17	Картометрический метод	1.00	-
360	417412.19	1311270.75	Картометрический метод	1.00	-
361	417397.43	1311300.27	Картометрический метод	1.00	-
362	417344.47	1311333.72	Картометрический метод	1.00	-
363	417302.66	1311343.48	Картометрический метод	1.00	-
364	417249.00	1311399.93	Картометрический метод	1.00	-
365	417228.09	1311411.08	Картометрический метод	1.00	-
366	417186.55	1311407.08	Картометрический метод	1.00	-
367	417174.00	1311416.14	Картометрический метод	1.00	-
368	417168.43	1311450.29	Картометрический метод	1.00	-
369	417147.52	1311476.77	Картометрический метод	1.00	-
370	417140.55	1311491.40	Картометрический метод	1.00	-
371	417146.83	1311524.85	Картометрический метод	1.00	-
372	417141.25	1311544.36	Картометрический метод	1.00	-
373	417092.39	1311592.37	Картометрический метод	7.50	-
374	417051.13	1311657.49	Картометрический метод	7.50	-
375	417008.96	1311677.19	Картометрический метод	7.50	-
376	416987.17	1311691.56	Картометрический метод	7.50	-
377	416952.87	1311699.44	Картометрический метод	7.50	-
378	416910.69	1311714.27	Картометрический метод	7.50	-
379	416866.66	1311720.53	Картометрический метод	7.50	-
380	416850.21	1311734.90	Картометрический метод	7.50	-
381	416825.87	1311739.53	Картометрический метод	7.50	-
382	416769.10	1311784.72	Картометрический метод	7.50	-
383	416713.48	1311813.69	Картометрический метод	7.50	-

2. Сведения о характерных точках границ объекта

Обозначение характерных точек границ	Координаты, м		Метод определения координат характерной точки	Средняя квадратическая погрешность положения характерной точки (Mt), м	Описание обозначения точки на местности (при наличии)
	X	Y			
1	2	3	4	5	6
384	416672.92	1311809.05	Картометрический метод	7.50	-
385	416655.54	1311836.86	Картометрический метод	7.50	-
386	416597.60	1311865.83	Картометрический метод	7.50	-
387	416546.62	1311841.50	Картометрический метод	7.50	-
388	416492.62	1311848.22	Картометрический метод	7.50	-
389	416443.72	1311863.52	Картометрический метод	7.50	-
390	416420.78	1311891.33	Картометрический метод	7.50	-
391	416422.17	1311916.36	Картометрический метод	7.50	-
392	416443.26	1311951.35	Картометрический метод	7.50	-
393	416472.46	1311967.80	Картометрический метод	7.50	-
394	416491.00	1312011.14	Картометрический метод	7.50	-
395	416502.82	1312052.39	Картометрический метод	7.50	-
396	416532.48	1312084.84	Картометрический метод	7.50	-
397	416540.82	1312120.29	Картометрический метод	7.50	-
398	416562.37	1312149.03	Картометрический метод	7.50	-
399	416551.25	1312155.52	Картометрический метод	7.50	-
400	416511.85	1312134.66	Картометрический метод	7.50	-
401	416509.77	1312097.82	Картометрический метод	7.50	-
402	416484.04	1312080.20	Картометрический метод	7.50	-
403	416443.49	1311994.45	Картометрический метод	7.50	-
404	416404.09	1311978.23	Картометрический метод	7.50	-
405	416389.95	1311946.95	Картометрический метод	7.50	-
406	416361.22	1311911.02	Картометрический метод	7.50	-
407	416350.56	1311883.21	Картометрический метод	7.50	-
408	416329.93	1311867.22	Картометрический метод	7.50	-
409	416307.22	1311877.19	Картометрический метод	7.50	-

2. Сведения о характерных точках границ объекта

Обозначение характерных точек границ	Координаты, м		Метод определения координат характерной точки	Средняя квадратическая погрешность положения характерной точки (Mt), м	Описание обозначения точки на местности (при наличии)
	X	Y			
1	2	3	4	5	6
410	416285.43	1311908.94	Картометрический метод	7.50	-
411	416244.18	1311932.34	Картометрический метод	7.50	-
412	416185.09	1311935.36	Картометрический метод	7.50	-
413	416166.55	1311970.12	Картометрический метод	7.50	-
414	416092.39	1311987.50	Картометрический метод	7.50	-
415	416065.74	1311970.12	Картометрический метод	7.50	-
416	416040.24	1311980.55	Картометрический метод	7.50	-
417	416055.31	1312026.90	Картометрический метод	7.50	-
418	416048.82	1312060.50	Картометрический метод	7.50	-
419	416027.50	1312060.50	Картометрический метод	7.50	-
420	416000.61	1311994.22	Картометрический метод	7.50	-
421	415970.25	1311979.62	Картометрический метод	7.50	-
422	415922.69	1311999.24	Картометрический метод	7.50	-
423	415878.48	1312003.49	Картометрический метод	7.50	-
424	415830.28	1312009.29	Картометрический метод	7.50	-
425	415801.54	1312006.04	Картометрический метод	7.50	-
426	415755.19	1312023.42	Картометрический метод	7.50	-
427	415723.90	1312018.79	Картометрический метод	7.50	-
428	415710.00	1312022.26	Картометрический метод	7.50	-
429	415705.36	1312060.50	Картометрический метод	7.50	-
430	415686.82	1312095.26	Картометрический метод	7.50	-
431	415689.14	1312128.87	Картометрический метод	7.50	-
432	415677.55	1312135.82	Картометрический метод	7.50	-
433	415663.65	1312127.71	Картометрический метод	7.50	-
434	415647.43	1312067.46	Картометрический метод	7.50	-
435	415647.19	1312013.28	Картометрический метод	7.50	-

2. Сведения о характерных точках границ объекта

Обозначение характерных точек границ	Координаты, м		Метод определения координат характерной точки	Средняя квадратическая погрешность положения характерной точки (Mt), м	Описание обозначения точки на местности (при наличии)
	X	Y			
1	2	3	4	5	6
436	415629.35	1311999.97	Картометрический метод	7.50	-
437	415605.71	1312018.56	Картометрический метод	7.50	-
438	415571.33	1312034.89	Картометрический метод	7.50	-
439	415448.68	1312073.95	Картометрический метод	7.50	-
188	415421.64	1312064.43	Картометрический метод	1.00	-
440	414915.77	1309844.95	Картометрический метод	0.20	-
441	414894.08	1309866.23	Картометрический метод	1.00	-
442	414878.76	1309864.17	Картометрический метод	1.00	-
443	414855.17	1309859.72	Картометрический метод	1.00	-
444	414831.51	1309847.62	Картометрический метод	1.00	-
445	414818.74	1309837.07	Картометрический метод	1.00	-
446	414814.62	1309818.48	Картометрический метод	1.00	-
447	414820.00	1309816.95	Картометрический метод	1.00	-
448	414826.87	1309826.39	Картометрический метод	1.00	-
449	414829.13	1309827.64	Картометрический метод	1.00	-
450	414829.89	1309819.94	Картометрический метод	1.00	-
451	414833.10	1309811.39	Картометрический метод	1.00	-
440	414915.77	1309844.95	Картометрический метод	0.20	-

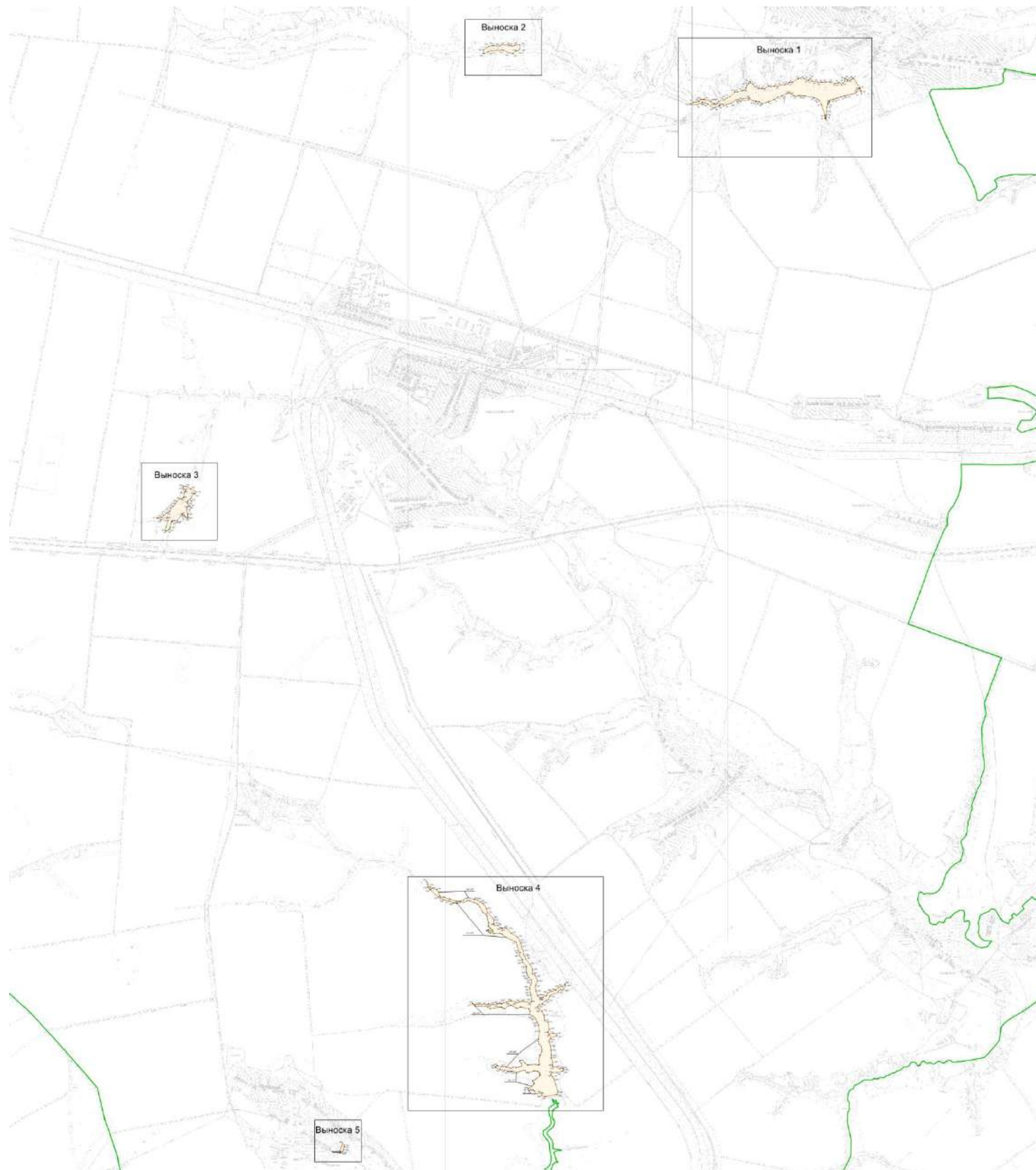
3. Сведения о характерных точках части (частей) границы объекта

Обозначение характерных точек части границы	Координаты, м		Метод определения координат характерной точки	Средняя квадратическая погрешность положения характерной точки (Mt), м	Описание обозначения точки на местности (при наличии)
	X	Y			
1	2	3	4	5	6
-	-	-	-	-	-

ОПИСАНИЕ МЕСТОПОЛОЖЕНИЯ ГРАНИЦ

ТЕРРИТОРИАЛЬНАЯ ЗОНА
Зона рекреационного назначения (P2)

Обзорная схема



Масштаб 1 :55 000

Используемые условные знаки и обозначения:

- Граница населенного пункта
- Граница территориальной зоны
- Характерная точка границы (межевой знак)
- 10
Обозначение характерной точки границы, сведения о которой позволяют однозначно определить ее местоположение на местности
- Граница муниципального образования



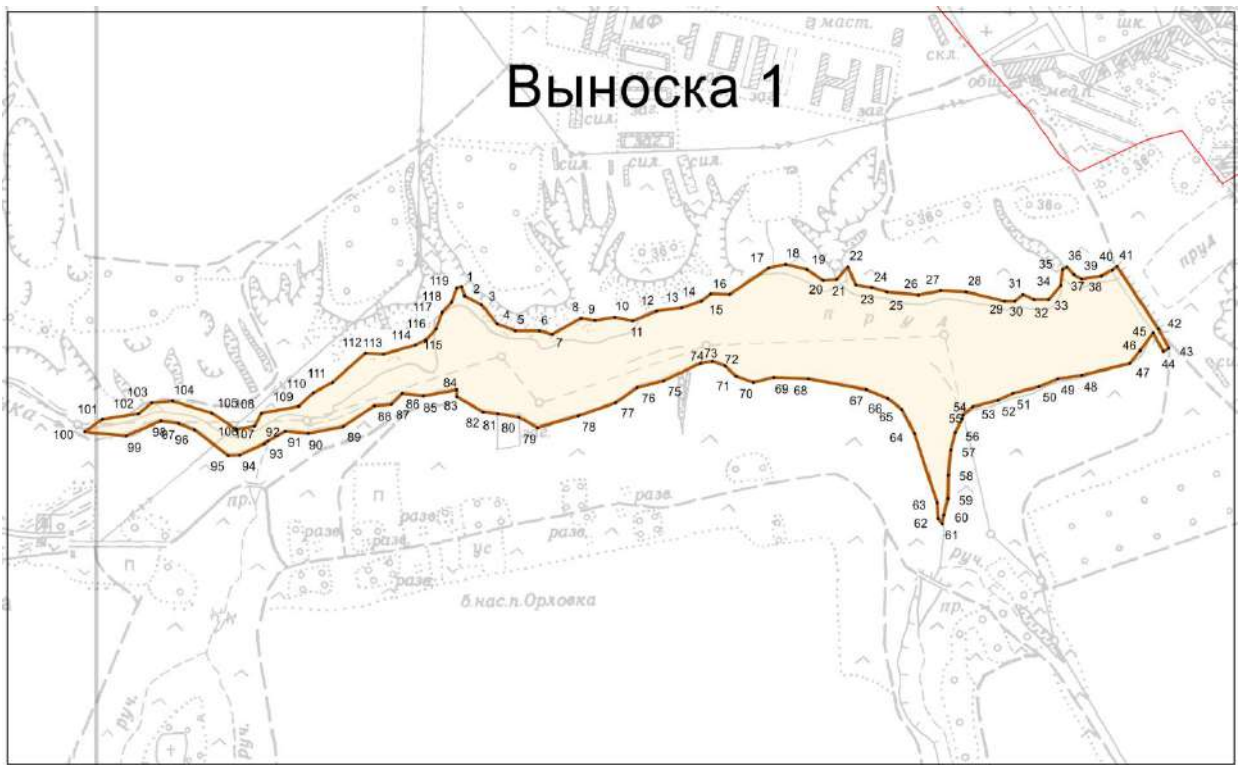
Подпись

Дата " 25 " 10 2019 г.

Место для оттиска печати (при наличии) лица, составившего описание местоположения границ объекта






ОПИСАНИЕ МЕСТОПОЛОЖЕНИЯ ГРАНИЦ
ТЕРРИТОРИАЛЬНАЯ ЗОНА
Зона рекреационного назначения (P2)

План границ объекта



Масштаб 1 :10 000

Используемые условные знаки и обозначения:

-  Граница населенного пункта
-  Граница территориальной зоны
-  Характерная точка границы (межевой знак)
-  Обозначение характерной точки границы, сведения о которой позволяют однозначно определить ее местоположение на местности
-  Граница муниципального образования



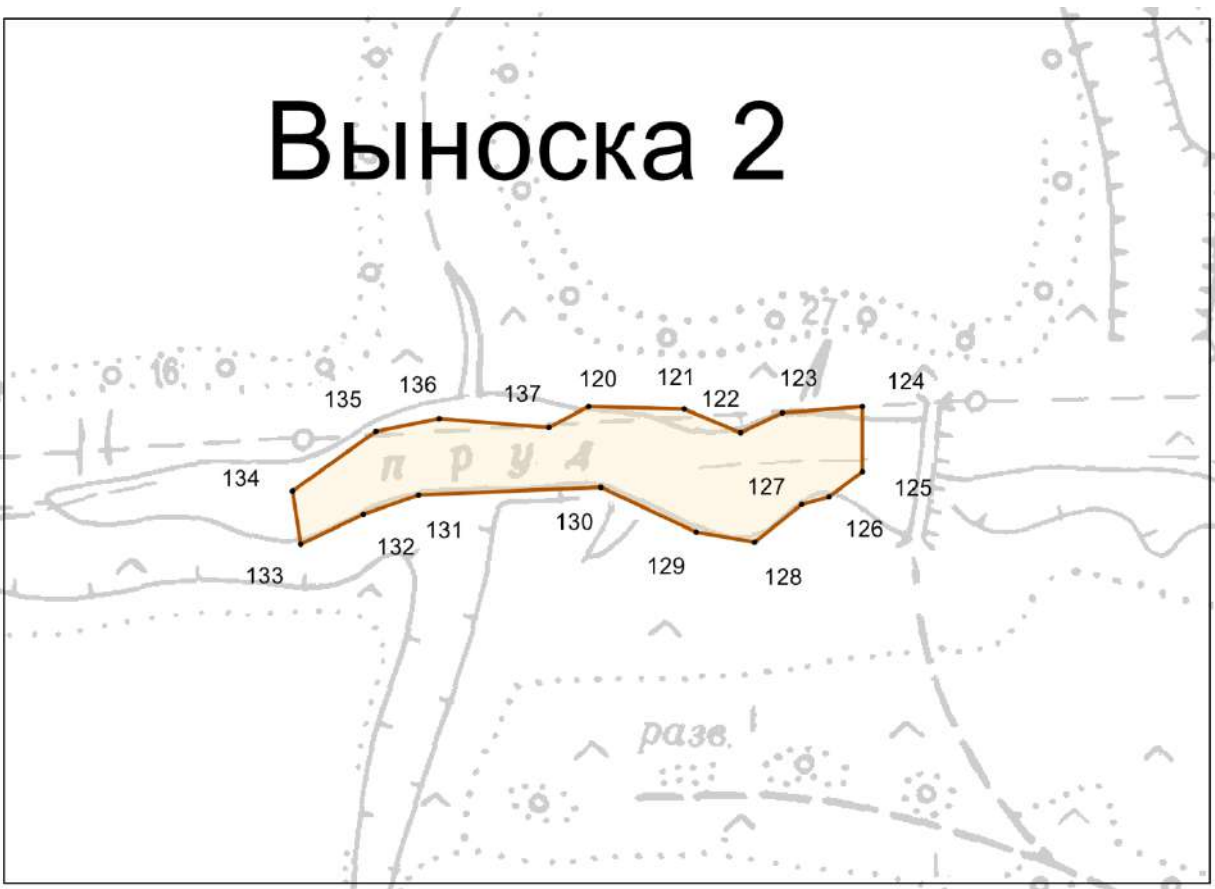
Подпись _____ Дата " 25 " 10 2019 г.

Место для оттиска печати (при наличии) лица, составившего описание местоположения границ объекта






ОПИСАНИЕ МЕСТОПОЛОЖЕНИЯ ГРАНИЦ

ТЕРРИТОРИАЛЬНАЯ ЗОНА
Зона рекреационного назначения (P2)

План границ объекта



Масштаб 1 :5 000

- Используемые условные знаки и обозначения:
-  Граница населенного пункта
 -  Граница территориальной зоны
 -  Характерная точка границы (межевой знак)
 -  10
Обозначение характерной точки границы, сведения о которой позволяют однозначно определить ее местоположение на местности
 -  Граница муниципального образования

Подпись



Дата " 25 " 10 2019 г.

Место для оттиска печати (при наличии) лица, составившего описание местоположения границ объекта

ОПИСАНИЕ МЕСТОПОЛОЖЕНИЯ ГРАНИЦ

ТЕРРИТОРИАЛЬНАЯ ЗОНА
Зона рекреационного назначения (Р2)






План границ объекта

Выноска 3



Масштаб 1 :5 000

Используемые условные знаки и обозначения:

-  Граница населенного пункта
-  Граница территориальной зоны
-  Характерная точка границы (межевой знак)
-  10
Обозначение характерной точки границы, сведения о которой позволяют однозначно определить ее местоположение на местности
-  Граница муниципального образования



Подпись

Дата " 25 " 10

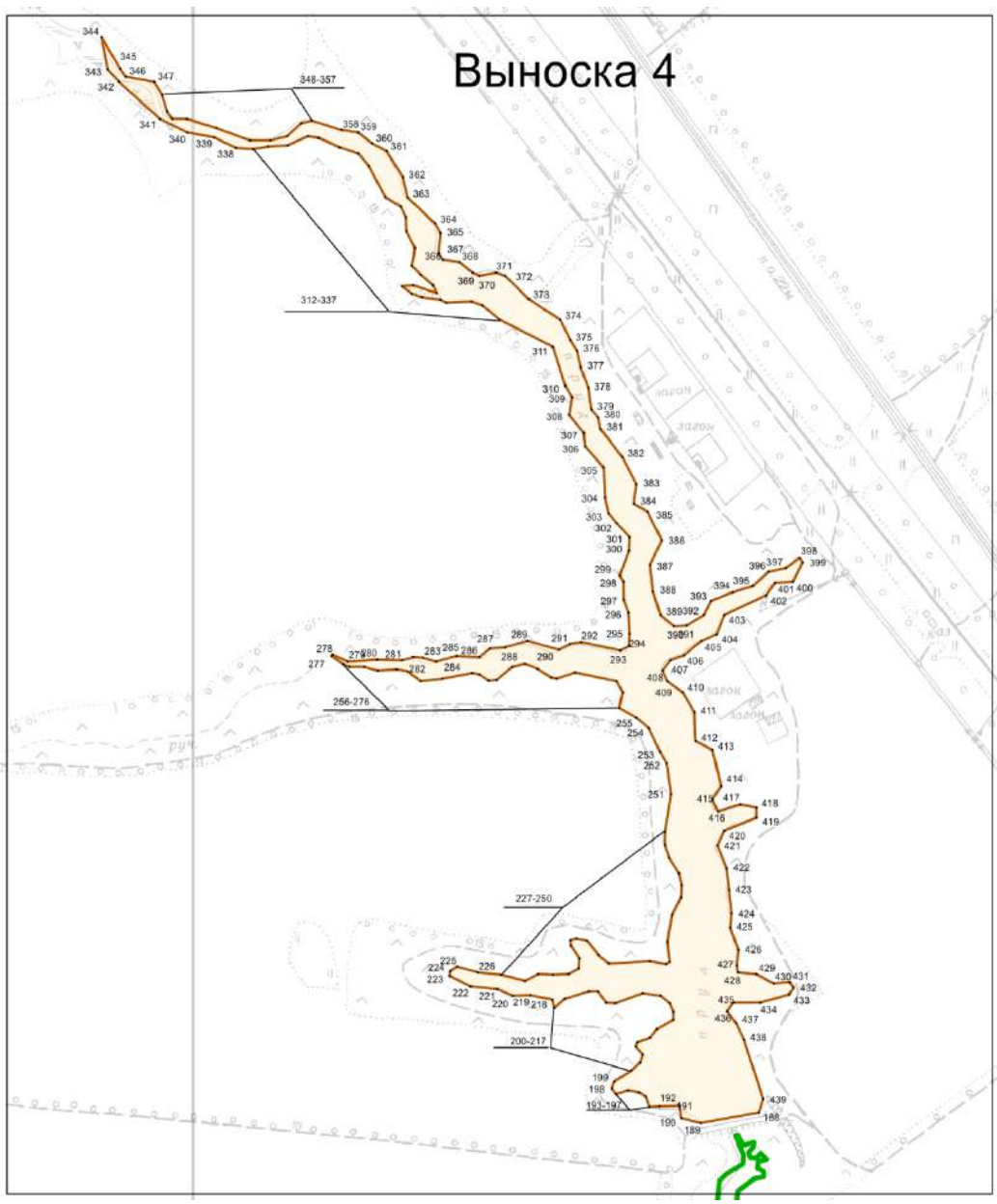
2019 г.

Место для оттиска печати (при наличии) лица, составившего описание местоположения границ объекта

ОПИСАНИЕ МЕСТОПОЛОЖЕНИЯ ГРАНИЦ

ТЕРРИТОРИАЛЬНАЯ ЗОНА
Зона рекреационного назначения (Р2)

План границ объекта



Масштаб 1 : 15 000

- Используемые условные знаки и обозначения:
- Граница населенного пункта
 - Граница территориальной зоны
 - Характерная точка границы (межевой знак)
 - 10 Обозначение характерной точки границы, сведения о которой позволяют однозначно определить ее местоположение на местности
 - Граница муниципального образования



Подпись

Дата " 25 " 10 2019 г.

Место для оттиска печати (при наличии) лица, составившего описание местоположения границ объекта

ОПИСАНИЕ МЕСТОПОЛОЖЕНИЯ ГРАНИЦ

ТЕРРИТОРИАЛЬНАЯ ЗОНА
Зона рекреационного назначения (P2)

План границ объекта



Масштаб 1 :5 000

Используемые условные знаки и обозначения:

- Граница населенного пункта
- Граница территориальной зоны
- Характерная точка границы (межевой знак)
- 10
Обозначение характерной точки границы, сведения о которой позволяют однозначно определить ее местоположение на местности
- Граница муниципального образования



Подпись _____ Дата " 25 " 10 _____ 2019 г.

Место для оттиска печати (при наличии) лица, составившего описание местоположения границ объекта

**Текстовое описание местоположения границ
населенных пунктов, территориальных зон, особо охраняемых природных
территорий, зон с особыми условиями использования территорий**

Прохождение границы		Описание прохождения границы
от точки	до точки	
1	2	3
-	-	-